

**ІНФОРМАЦІЙНО-АНАЛІТИЧНІ МАТЕРІАЛИ
МІНІСТЕРСТВА ЗАХИСТУ ДОВКІЛЛЯ ТА ПРИРОДНИХ РЕСУРСІВ
УКРАЇНИ**

З ПИТАННЯ

**«АНАЛІЗ ПЛОЩ ПРИРОДНО-ЗАПОВІДНОГО ФОНДУ УКРАЇНИ В РОЗРІЗІ
АДМІНІСТРАТИВНО-ТЕРИТОРІАЛЬНИХ ОДИНИЦЬ ЗА 2020 РІК»¹**

¹ Інформаційно-аналітичні матеріали підготовлені Департаментом природно-заповідного фонду Міндовкілля України на основі звітів місцевих органів влади. У разі виявлення неточностей та/або розбіжностей, просимо повідомити на електронну адресу: boldarevad@mepr.gov.ua, darya.boldareva@gmail.com.

Зміст

Завдання щодо формування мережі територій та об'єктів природно-заповідного фонду.....	3
Загальна інформація.....	5
Вінницька область.....	16
Волинська область.....	21
Дніпропетровська область.....	24
Донецька область.....	27
Житомирська область.....	30
Закарпатська область.....	33
Запорізька область.....	38
Івано-Франківська область.....	40
Київська область.....	43
Кіровоградська область.....	45
АР Крим.....	47
Луганська область.....	48
Львівська область.....	50
Миколаївська область.....	54
Одеська область.....	57
Полтавська область.....	59
Рівненська область.....	61
Сумська область.....	62
Тернопільська область.....	65
Харківська область.....	72
Херсонська область.....	73
Хмельницька область.....	76
Черкаська область.....	78
Чернівецька область.....	81
Чернігівська область.....	84
м. Київ.....	86
м. Севастополь.....	87

Завдання щодо формування мережі територій та об'єктів природно-заповідного фонду

Природно-заповідний фонд (ПЗФ) охороняється як національне надбання щодо якого встановлено особливий режим охорони, відтворення і використання. Україна розглядає цей фонд як складову частину світової системи природних територій. Розвиток системи природоохоронних територій є важливою передумовою для забезпечення сталого розвитку країни.

Державною стратегією регіонального розвитку на 2021-2027 роки, затвердженою постановою Кабінету Міністрів від 5 серпня 2020 року № 695, передбачено розширення площі ПЗФ до 15% від загальної території країни у 2027 році. Цей показник є дуже важливим екологічним і соціальним індикатором, підвищення якого сприяє підтриманню екологічного балансу екосистем та екологічній стабільності територій. Так, Конвенцією про охорону біологічного різноманіття, сторонами якої є 196 країни світу, серед яких і Україна, поставлено завдання створити систему природоохоронних територій на площі 17% суходолу та 10% морських акваторій.

Створення природоохоронних територій також передбачено іншими діючими в Україні міжнародними конвенціями і угодами, а саме: Конвенцією про водно-болотні угіддя міжнародного значення, головним чином як середовища перебування водоплавних птахів (Рамсарська конвенція, стаття 2), Конвенцією про охорону дикої флори і фауни та природних середовищ існування в Європі (Бернська конвенція, стаття 4), Конвенцією про збереження мігруючих видів диких тварин (Боннська конвенція, стаття 2), Конвенцією про охорону всесвітньої культурної і природної спадщини (Конвенція про всесвітню спадщину, стаття 5), Рамковою конвенцією про охорону та сталий розвиток Карпат (Карпатська конвенція, стаття 4), Програмою ЮНЕСКО «Людина і біосфера».

Розпорядженням Кабінету Міністрів України від 21 серпня 2019 року № 686-р «Питання збору даних для моніторингу реалізації Цілей сталого розвитку» було визначено засади моніторингу національних показників Цілей сталого розвитку (ЦСР).

Цілі сталого розвитку – це 17 ключових напрямків діяльності, які визначені ООН у 2015 році як основні завдання для економічного розвитку, розвитку інновацій, сталого споживання, а також подолання бідності, запобігання негативним наслідкам зміни клімату у світі, забезпечення миру і процвітання для усіх людей.

Серед показників сталого розвитку визначено ті, що стосуються створення мережі територій та об'єктів природно-заповідного фонду, а саме:

Ціль 11. Сталий розвиток міст і громад:

11.3.3. Площа природно-заповідного фонду загальнодержавного значення, % від території країни.

Ціль 14. Збереження морських ресурсів:

14.2.1. Площа територій та об'єктів природно-заповідного фонду приморських областей, % від території приморських областей.

14.2.2. Площа територій та об'єктів природно-заповідного фонду в акваторії Чорного та Азовського морів, тис. га.

Ціль 15. Захист та відновлення екосистем суші:

15.1.1. Площа територій та об'єктів природно-заповідного фонду, тис. га.

15.1.2. Частка площі територій та об'єктів природно-заповідного фонду в загальній території країни, %.

15.1.3. Частка площі територій національної екологічної мережі у загальній території країни, %.

15.4.1. Площа територій природно-заповідного фонду в гірських регіонах, тис. га.

Законом України «Про Основні засади (стратегію) державної екологічної політики України на період до 2030 року» для забезпечення сталого розвитку природно-ресурсного потенціалу України передбачено збільшення та розширення територій природно-заповідного фонду (зокрема заповідних зон у національних природних парках та регіональних ландшафтних парках), створення на суходолі і в акваторії Чорного та Азовського морів і забезпечення збереження і функціонування репрезентативної та ефективно керованої системи територій та об'єктів природно-заповідного фонду, у тому числі транскордонних та європейського і міжнародного значення.

Однією з передумов вступу нової країни до Європейського Союзу є адаптація національного законодавства до Директиви № 2009/147/ЄС про збереження диких птахів (далі – Пташина директива) та Директиви № 92/43/ЄС про збереження природних оселищ та видів природної фауни і флори (далі – Оселищна директива), якими зокрема передбачено створення та функціонування мережі природоохоронних територій NATURA 2000.

Загальна інформація

За результатами даних обліку територій та об'єктів природно-заповідного фонду, поданих органами виконавчої влади на місцевому рівні, що забезпечують реалізацію державної політики у сфері охорони навколишнього природного середовища, станом на 01.01.2021 природно-заповідний фонд України має в своєму складі 8633 території та об'єктів фактичною площею 4105522,247 га та 402500,0 га в межах акваторії Чорного моря.

Відношення фактичної площі природно-заповідного фонду до площі держави («показник заповідності») становить 6,8%.

Більше половини (62,7%) площі ПЗФ України займають території та об'єкти загальнодержавного значення. Серед них 19 природних і 5 біосферних заповідників, 53 національні природні парки, 328 заказників, 136 пам'яток природи, 18 ботанічних садів, 20 дендрологічних та 7 зоологічних парків, 90 парків-пам'яток садово-паркового мистецтва. Загальна площа територій природно-заповідного фонду загальнодержавного значення становить 2977006,19 га, місцевого – 1910517,58 га.

Протягом 2020 року кількість об'єктів та територій природно-заповідного фонду загальнодержавного та місцевого значення збільшилась на 120 одиниць загальною площею 26032,82 га.

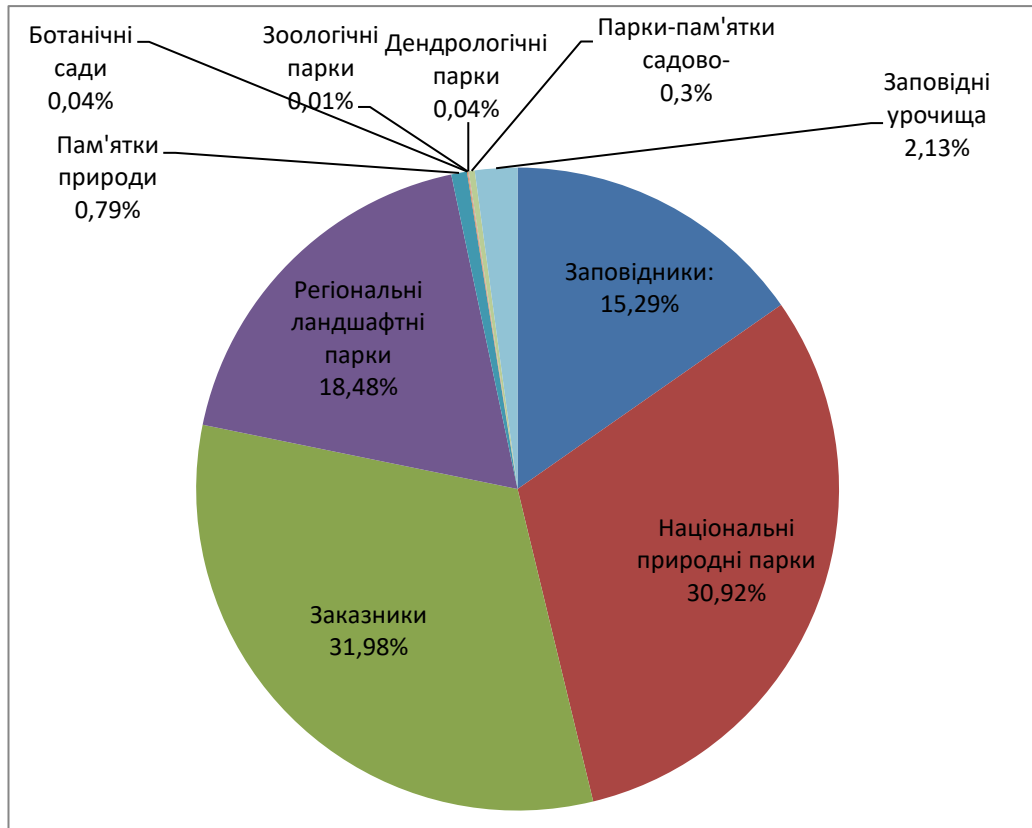
За 2020 рік створено (оголошено) 125 територій та об'єктів природно-заповідного фонду, розширено 8, зменшено площу 4, змінено межі без збільшення площі 3, скасовано статус 5 та змінено категорію 1 об'єктів.

Президентом України підписано такі укази щодо збільшення площі природно-заповідного фонду:

від 30.11.2020 № 525 «Про території та об'єкти природно-заповідного фонду загальнодержавного значення», яким збільшено площу ПЗФ у Донецькій та Львівській області на 246,7 га;

від 30.11.2020 № 526 «Про створення національного природного парку «Королівські Бескиди» яким збільшено площу ПЗФ у Львівській області на 8997,0 га.

Рисунок 1 – Структура ПЗФ України (за площею)



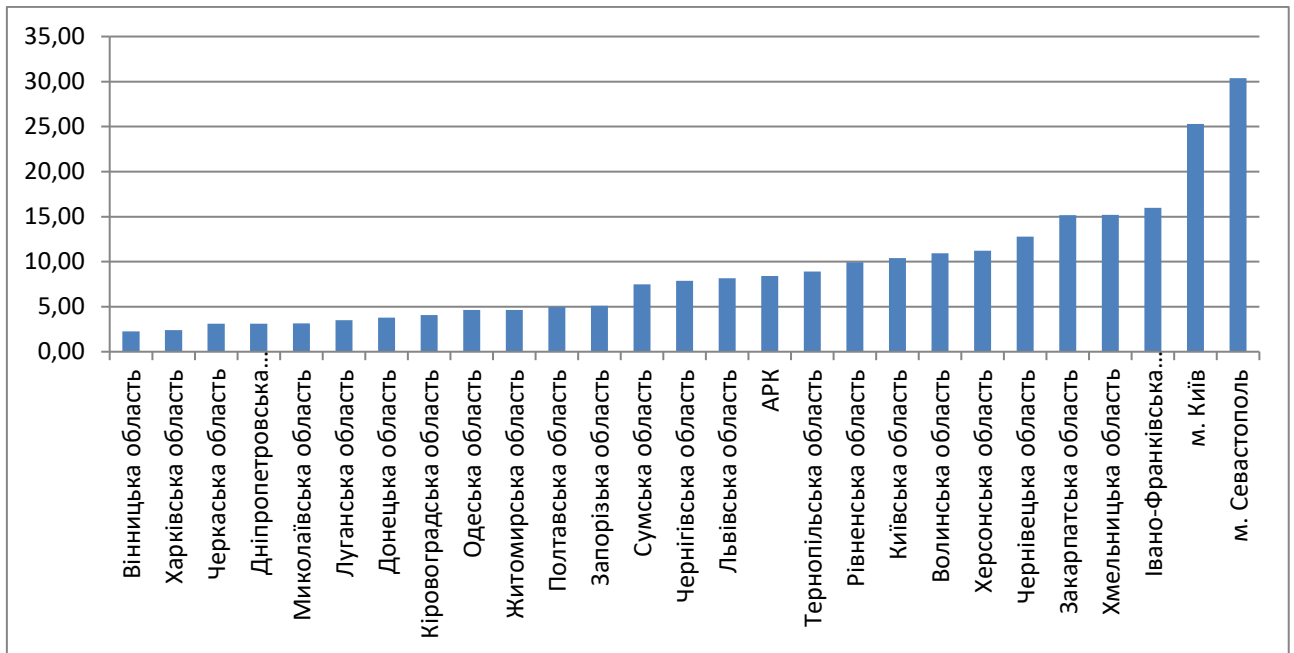
Найбільший відсоток заповідності серед адміністративно-територіальних одиниць – у м. Севастополь, м. Київ, Івано-Франківській, Хмельницькій та Закарпатській областях. Найменший – у Вінницькій, Харківській, Черкаській, Дніпропетровській та Миколаївській областях.

Таблиця 1 – Рейтинг адміністративно-територіальних одиниць за величиною території природно-заповідного фонду у відсотках від їхньої загальної площі

Назва АТО	Площа АТО, га	Фактична площа ПЗФ, га	%	Рейтинг
Вінницька область	2 649 290	60189,4437	2,27	27
Волинська область	2 014 470	220231,5	10,93	8
Дніпропетровська область	3 192 300	99757,0931	3,12	24
Донецька область	2 651 700	100359,8316	3,78	21
Житомирська область	2 982 700	138258,1304	4,64	18
Закарпатська область	1 275 300	193319,1769	15,16	5
Запорізька область	2 718 300	138183,4433	5,08	16
Івано-Франківська область	1 392 700	222382,5145	15,97	3

Назва АТО	Площа АТО, га	Фактична площа ПЗФ, га	%	Рейтинг
Київська область	2 812 100	292439,6739	10,40	9
Кіровоградська область	2 458 800	100318,8426	4,08	20
АР Крим	2 608 100	219319,36	8,41	12
Луганська область	2 668 300	93219,2911	3,49	22
Львівська область	2 183 100	177944,2027	8,15	13
Миколаївська область	2 458 500	77238,17	3,14	23
Одеська область	3 331 300	154389,7469	4,63	19
Полтавська область	2 875 000	142789,7547	4,97	17
Рівненська область	2 005 100	199545,0296	9,95	10
Сумська область	2 383 200	178589,3562	7,49	15
Тернопільська область	1 382 400	123349,0732	8,92	11
Харківська область	3 141 800	74843,5995	2,38	26
Херсонська область	2 846 100	319315,9841	11,22	7
Хмельницька область	2 062 900	313084,3963	15,18	4
Черкаська область	2 091 600	64746,0785	3,10	25
Чернівецька область	809 600	103598,45	12,80	6
Чернігівська область	3 190 300	250720,2944	7,86	14
м. Київ	83600	21148,79	25,30	2
м. Севастополь	86400	26241,02	30,37	1
Разом	60354960	4105522,247	6,80	

Графік 1 – Порівняння територій природно-заповідного фонду у розрізі адміністративно-територіальних одиниць (у відсотках від загальної площі АТО)



Найбільший відсоток територій природно-заповідного фонду загальнодержавного значення – у м. Севастополь (29,73% – 25689,9 га), м. Київ (17,06% – 14311,77 га), Хмельницькій (13,57% – 280134,65), Закарпатській (13,36% – 170672,71) і Херсонській (11,99% – 341288,44 га) областях. Найменший – у Кіровоградській (0,24% – 5909,8 га), Луганській (0,54% – 14389,72), Харківській (0,76% – 23984,6), Дніпропетровській (1,15% – 36641,98) та Вінницькій (1,30% – 34490,1 га) областях.

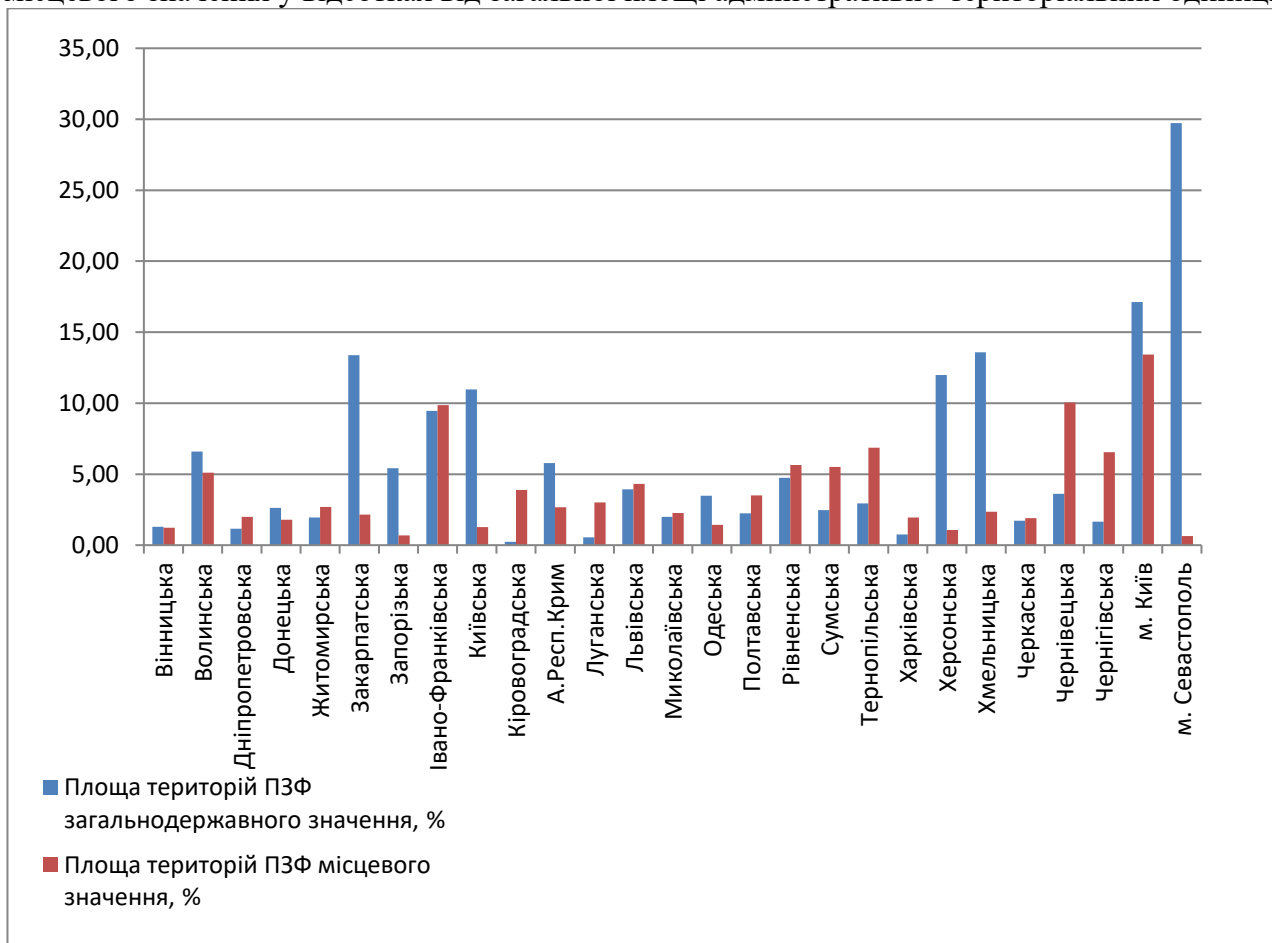
Найбільший відсоток територій природно-заповідного фонду місцевого значення у м. Київ (13,44% – 11232,12 га), Чернівецькій (10,04% – 81312,75), Івано-Франківській (9,86% – 137292,43), Тернопільській (6,86% – 94917,27) та Чернігівській областях (6,56% – 209212,30 га). Найменший – у м. Севастополь (0,64% – 551,12 га), Запорізькій (0,69% – 18824,42), Херсонській (1,08% – 30651,84), Вінницькій (1,22% – 32234,54) та Київській (1,28% – 35872,69 га) областях.

Таблиця 2 – Порівняння територій природно-заповідного фонду загальнодержавного та місцевого значення у відсотках від загальної площі адміністративно-територіальних одиниць

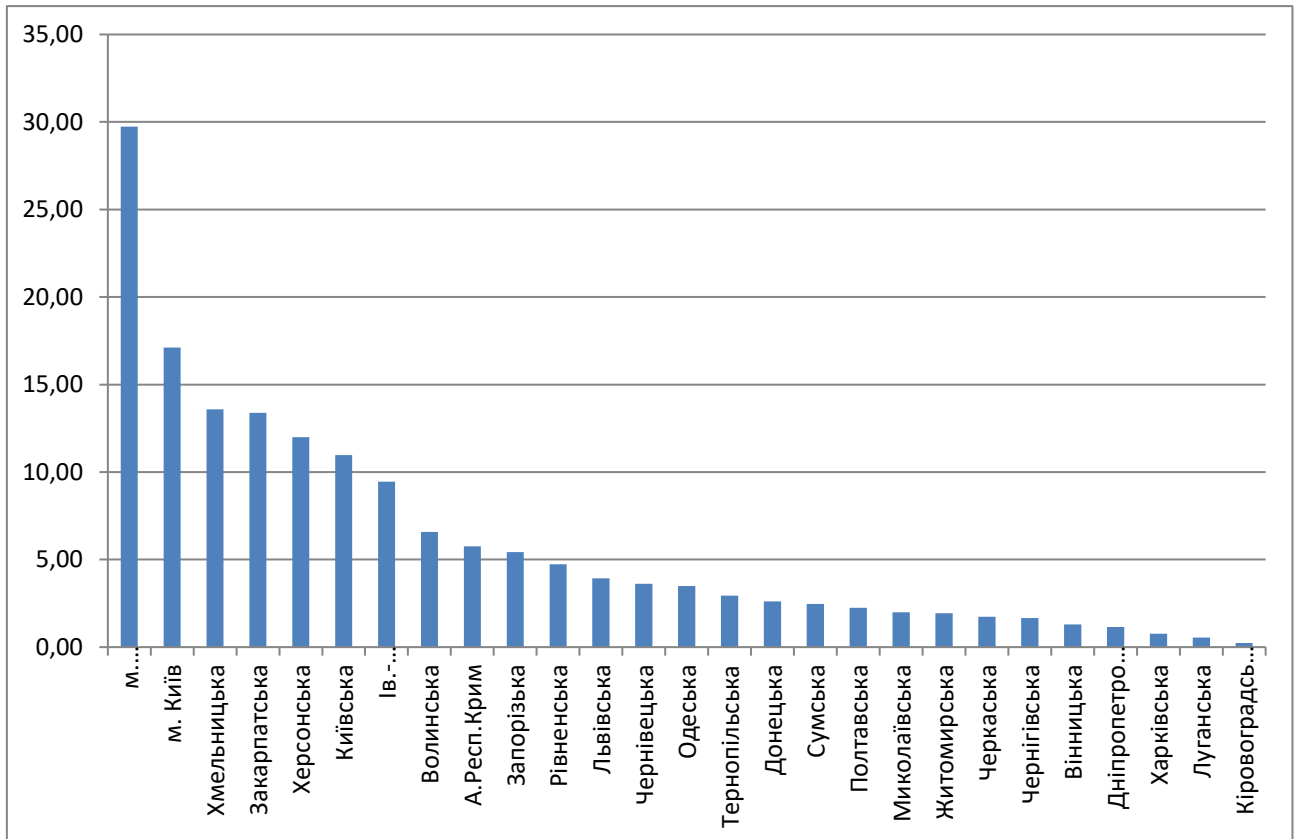
Назва АТО	Площа територій ПЗФ загальнодержавного значення, %	Площа територій ПЗФ місцевого значення, %
Вінницька область	1,30	1,22
Волинська область	6,58	5,10
Дніпропетровська область	1,15	1,99
Донецька область	2,62	1,79
Житомирська область	1,94	2,69
Закарпатська область	13,38	2,14
Запорізька область	5,43	0,69
Івано-Франківська область	9,46	9,86

Київська область	10,97	1,28
Кіровоградська область	0,24	3,88
А.Респ.Крим	5,77	2,66
Луганська область	0,54	3,00
Львівська область	3,93	4,32
Миколаївська область	2,00	2,27
Одеська область	3,49	1,42
Полтавська область	2,25	3,50
Рівненська область	4,74	5,65
Сумська область	2,46	5,51
Тернопільська область	2,94	6,87
Харківська область	0,76	1,95
Херсонська область	11,99	1,08
Хмельницька область	13,58	2,35
Черкаська область	1,73	1,90
Чернівецька область	3,61	10,04
Чернігівська область	1,66	6,56
м. Київ	17,12	13,44
м. Севастополь	29,73	0,64

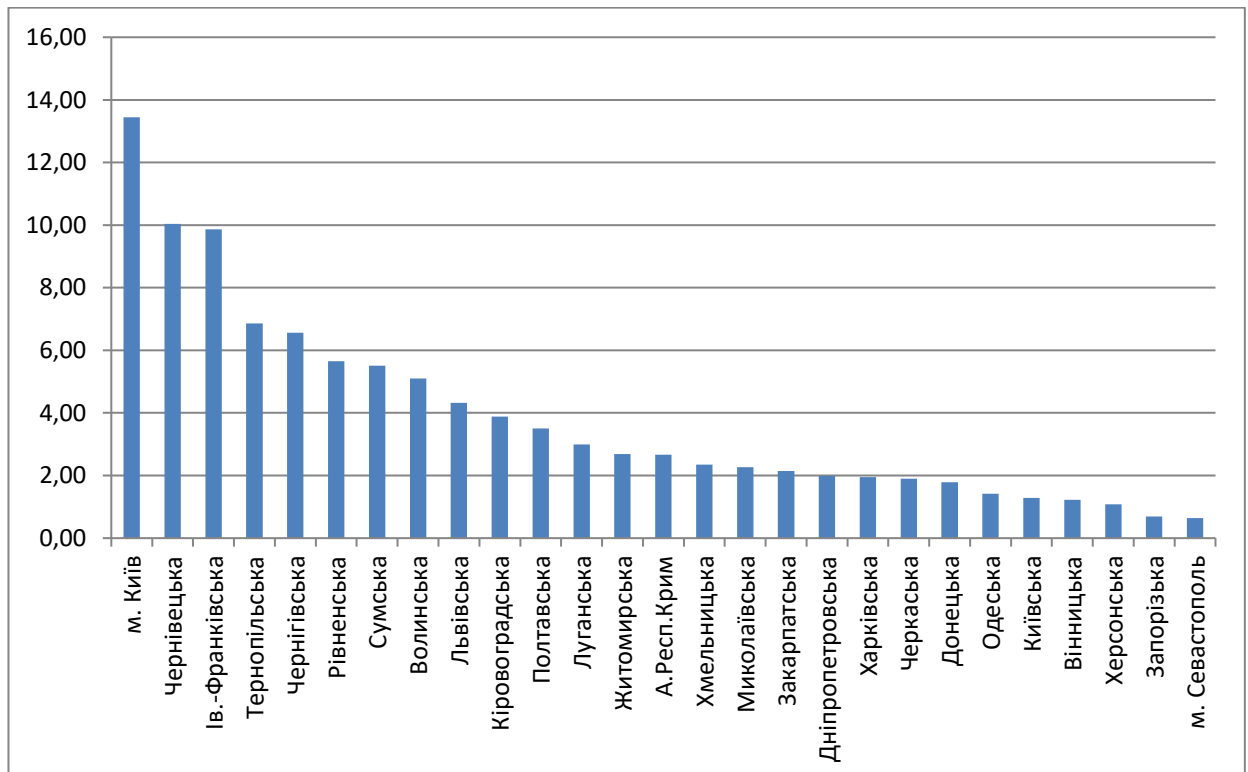
Графік 2 – Порівняння територій природно-заповідного фонду загальнодержавного та місцевого значення у відсотках від загальної площі адміністративно-територіальних одиниць



Графік 3 – Порівняння територій природно-заповідного фонду загальнодержавного значення у відсотках від загальної площі адміністративно-територіальних одиниць



Графік 4 – Порівняння територій природно-заповідного фонду місцевого значення у відсотках від загальної площі адміністративно-територіальних одиниць



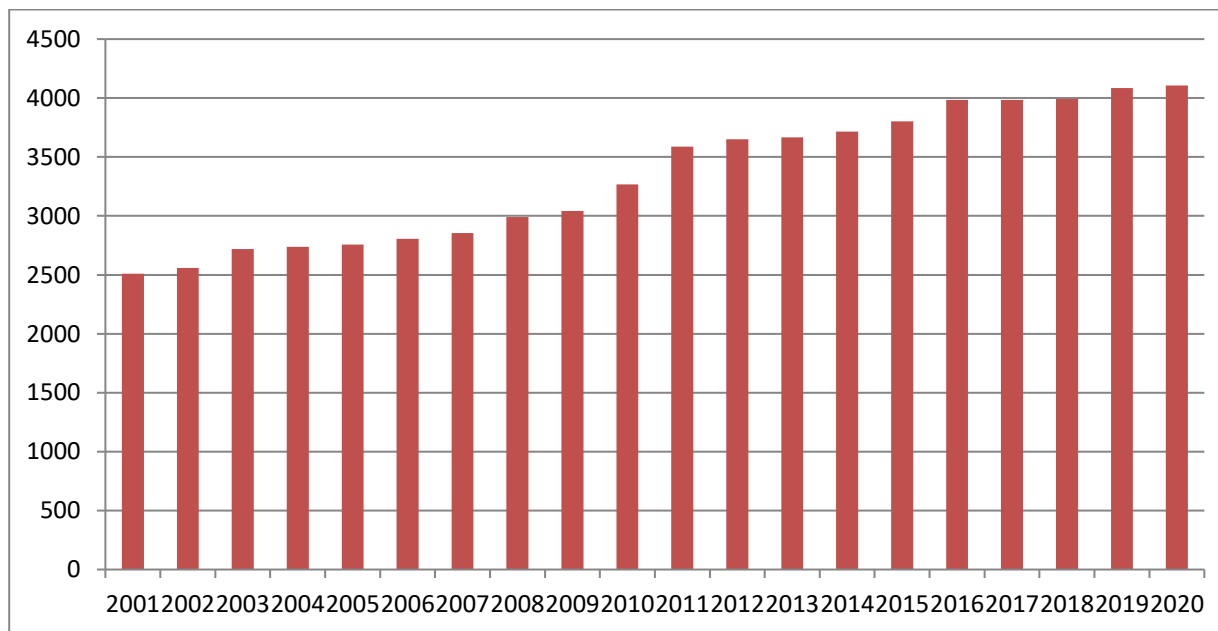
Таблиця 3 – Динаміка створення територій та об'єктів природно-заповідного фонду в адміністративно-територіальних одиницях за 2011-2020 рр.
(станом на 01.01 кожного наступного року)

Назва АТО	Площа АТО, га	2011			2012			2013			2014			2015			2016			2017			2018			2019			2020		
		Кількість	Фактична площа, га	%	Кількість	Фактична площа, га	%	Кількість	Фактична площа	%	Кількість	Фактична площа, га	%	Кількість	Фактична площа, га	%	Кількість	Фактична площа, га	%	Кількість	Фактична площа, га	%	Кількість	Фактична площа, га	%	Кількість	Фактична площа, га	%	Кількість	Фактична площа, га	%
Вінницька область	2649290	400	54181,9	2,05	403	54428,4	2,05	406	59511,49	2,25	408	59393,69	2,24	408	59393,69	2,24	414	59622,82	2,25	421	59791,89	2,25	421	59771,52	2,26	428	60106,44	2,27	431	60189,4437	2,27
Волинська область	2014470	380	222354,08	11,04	384	21972,698	10,91	384	21924,418	10,88	388	224288,38	11,11	388	223848,81	11,11	388	223848,81	11,11	388	219355,78	10,88	391	219465,49	10,99	391	219465,49	10,99	393	220231,53	10,93
Дніпропетровська область	3192300	149	68447,825	2,14	156	74317,69	2,33	172	89392,95	2,80	176	91880,96	2,87	177	93252,21	2,90	178	96008,37	3,00	178	96008,37	3,00	178	96008,37	3,01	179	99623,49	3,12	180	99757,0931	3,12
Донецька область	2651700	112	91759,131	3,46	114	91830,8231	3,46	117	92959,17	3,51	117	92959,21	3,51	117	92959,21	3,51	119	93101,91	3,53	123	93509,81	3,53	148	97260,94	3,67	173	99996,69	3,77	178	100359,8316	3,78
Житомирська область	2982700	213	135303,93	4,54	221	136581,9648	4,58	221	136582	4,58	221	136581,92	4,58	221	136581,92	4,58	221	136581,92	4,58	222	136751,6	4,58	228	137119,6	4,60	235	137646,33	4,61	242	138258,1304	4,64
Закарпатська область	1275300	456	176352,5493	13,83	482	177518,8393	13,92	459	177487,82	13,92	459	177729,02	13,94	463	178562,60	14,04	465	178841,22	14,05	468	180506	14,05	469	180698,97	14,07	469	192438,88	15,09	478	193319,1769	15,16
Запорізька область	2718300	313	122000,635	4,49	316	122152,135	4,49	331	123228,8	4,53	337	124379,84	4,57	341	124657,1	4,57	344	124970,4	4,60	346	125056,3	4,60	346	125068,4	4,60	347	138183,44	5,08	347	138183,4433	5,08
Івано-Франківська область	1392700	472	216038,45	15,51	514	21881,978	15,71	517	21882,56	15,71	517	218825,18	15,71	517	218825,21	15,71	517	218823,21	15,71	517	218817,2	15,71	525	218882	15,72	525	218881,98	15,72	560	222382,5145	15,77
Київська область	2812100	187	111766,215	3,97	194	112134,2147	3,99	194	112136,4	3,99	194	111648,4	3,97	195	113654,8	4,04	207	290234,9	10,33	214	290746	10,35	226	291958,1	10,38	232	292208,63	10,39	238	292439,6739	10,40
Кіровоградська область	2458800	207	97304,71	3,96	215	98524,21	4,01	221	99408,21	4,04	221	99408,21	4,04	221	99408,21	4,04	222	99408,21	4,04	222	99408,21	4,04	223	99411,49	4,04	223	100318,84	4,08	223	100318,8426	4,08
АРК	2608	181	177720,3976	6,81	183	216252,872	8,29	196	219310,3	8,41	197	219319,3	8,41	197	219319,4	8,41	197	219319,4	8,41	197	219319,4	8,41	197	219319,4	8,41	197	219319,4	8,41	197	219319,36	8,41

Назва АТО	Пл о щ а А Т О, га	2011			2012			2013			2014			2015			2016			2017			2018			2019			2020		
		Кіль кіс ть	Факти чна площ а, га	%	Кіль кіс ть	Фак тичн а площ а, га	%	Кіль кіс ть	Фак тичн а площ а	%	Кіль кіс ть	Фак тич на площ а, га	%	Кіль кіс ть	Фак тич на площ а, га	%	Кіль кіс ть	Фак тич на площ а, га	%	Кіль кіс ть	Фак тич на площ а, га	%	Кіль кіс ть	Фак тичн а площ а, га	%	Кіль кіс ть	Фак тич на площ а, га	%			
	100					1					6																				
Луганс ька область	2 668 300	158	83852,2 323	3, 14	168	87970 ,4054	3, 30	183	91187 ,38	3, 42	189	9203 6,48	3, 45	193	9225 8,19	3, 46	198	9262 4,55	3, 46	202	9293 2,75	3, 48	202	9293 2,75	3, 48	202	93194 ,75	3, 49	203	9321 9,291 1	3, 49
Львівс ька область	2 183 100	347	146784, 72	6, 72	347	14678 5,22	6, 72	347	14677 8,8	6, 72	350	1556 96,6 4	7, 13	353	1557 29,2	7, 13	357	1558 98,7	7, 14	358	1558 79,1	7, 14	377	1560 63,5	7, 15	393	16886 4,13	7, 74	399	1779 44,20 27	8, 15
Микола ївська область	2 458 500	134	74492,3 5	3, 03	134	74493 ,05	3, 03	140	75450 ,27	3, 07	140	7545 0,27	3, 07	140	7545 0,27	3, 07	140	7548 7,74	3, 07	140	7548 7,74	3, 07	140	7548 7,74	3, 07	146	77238 ,17	3, 14	146	7723 8,17	3, 14
Одеськ а область	3 331 300	120	145445, 052	4, 37	124	15084 2,940 2	4, 53	123	15084 2,9	4, 53	123	1508 42,9 2	4, 53	123	1508 40,9	4, 53	123	1508 40,9	4, 53	123	1508 37,5	4, 53	123	1508 37,5	4, 53	125	15438 9,75	4, 63	125	1543 89,74 69	4, 63
Полтав ська область	2 875 000	384	142426, 8315	4, 95	384	14242 6,871 5	4, 95	387	14240 4,2	4, 95	387	1424 12,8 2	4, 95	387	1424 12,8	4, 95	387	1424 46,5	4, 95	387	1424 46,5	4, 95	388	1424 73,3	4, 96	391	14255 0,19	4, 96	393	1427 89,75 47	4, 97
Рівненс ька область	2 005 100	309	172567, 52	8, 61	310	17269 2,52	8, 61	310	17269 2,5	8, 61	310	1774 50,3 2	8, 84	310	1774 50,3	8, 84	311	1774 62,5	8, 85	310	1774 55,9	8, 85	314	1774 59,5	8, 85	315	19947 7,73	9, 95	317	1995 45,02 96	9, 95
Сумськ а область	2 383 200	256	176239, 3246	7, 40	256	17623 9,324 6	7, 40	260	17630 0,9	7, 40	261	1763 03,1 9	7, 4	260	1765 08,7	7, 40	263	1766 99,6	7, 40	269	1768 13,4	7, 40	275	1770 33,2	7, 43	291	17858 9,36	7, 49	291	1785 89,35 62	7, 49
Терноп іська область	1 382 400	585	122565, 0868	8, 87	597	12262 6,136 8	8, 87	599	12261 4,2	8, 87	608	1228 33,5	8, 88	619	1229 07,5	8, 88	634	1232 19,2	8, 91	639	1232 72,9	8, 91	639	1232 12,4	8, 91	643	12418 5,58	8, 98	643	1233 49,07 32	8, 92
Харківс ька область	3 141 800	240	72858,1 1	2, 32	241	73842 ,22	2, 35	242	74151 ,34	2, 36	242	7415 1,25	2, 36	242	7415 1,34	2, 36	242	7415 1,34	2, 36	243	7443 6,94	2, 37	246	7484 3,6	2, 38	246	74843 ,60	2, 38	246	7484 3,599 5	2, 38
Херсонс ька область	2 846 100	79	224171	7, 88	79	22417 1	7, 88	79	22417 1	7, 88	79	2241 71,0 4	7, 88	80	3026 79,2	7, 88	81	3027 83,3	7, 88	81	3027 83,3	7, 88	81	3027 83,3	7, 88	82	31869 5,14	11, 0	84	3193 15,98 41	11, 2
Хмельн ицька область	2 062 900	499	306473, 05	14, 8	517	30647 7,05	14, 8	522	31247 6,7	15, 5	522	3124 75,2 8	15, 5	522	3124 79,8	15, 5	522	3124 82	15, 5	522	3124 82	15, 5	522	3124 82	15, 5	523	31257 9,33	15, 5	536	3130 84,39 63	15, 1
Черкас ька область	2 091 600	520	60910,4 917	2, 91	521	63087 ,5406	3, 02	522	63095 ,27	3, 02	526	6311 5,36	3, 02	529	6311 7,55	3, 02	530	6390 7,14	3, 05	539	6400 7,81	3, 05	546	6411 7,87	3, 07	555	64595 ,96	3, 09	561	6474 6,078 5	3, 10
Чернів ецька область	809 600	331	103598, 5	12, 8	331	10359 8,45	12, 8	331	10359 8,6	12, 8	331	1035 98,4 5	12, 8	331	1035 98,5	12, 8	331	1035 98,5	12, 8	331	1035 98,5	12, 8	331	1035 98,5	12, 8	331	10359 8,45	12, 8	331	1035 98,45	12, 8

Назва АТО	Пл о щ а АТ О, га	2011			2012			2013			2014			2015			2016			2017			2018			2019			2020		
		Кіль кіс ть	Факти чна площ а, га	%	Кіль кіс ть	Факти чна площ а, га	%	Кіль кіс ть	Факти чна площ а	%	Кіль кіс ть	Факти чна площ а, га	%	Кіль кіс ть	Факти чна площ а, га	%	Кіль кіс ть	Факти чна площ а, га	%	Кіль кіс ть	Факти чна площ а, га	%	Кіль кіс ть	Факти чна площ а, га	%	Кіль кіс ть	Факти чна площ а, га	%			
Чернігівська область	3190300	656	244662,63	7,67	656	244662,63	7,67	656	244662,6	7,67	664	245789,64	7,71	663	249284,7	7,81	664	249290,2	7,81	665	249365,4	7,81	666	249381,4	7,82	669	250537,35	7,85	674	250720,2944	7,86
м. Київ	83600	172	12452,34	14,90	172	12452,34	14,90	172	12444,74	14,89	178	17558,76	21,178	178	17558,76	21,178	181	17710,96	21,182	182	17710,96	21,185	185	17726,76	21,192	192	18092,36	21,64	208	21148,790	25,30
м. Севастополь	86400	11	26157,1	30,27	11	26157,1	30,27	12	26157,1	30,27	12	26241,02	30,27	12	26241,02	30,27	12	26241,02	30,27	12	26241,02	30,27	12	26241,02	30,27	12	26241,02	30,27	12	26241,02	30,27
Разом	60354960	7869	3588886,1439	5,95	8028	3650812,7081	6,05	8101	3667387,9654	6,08	8154	3716541,11	6,15	8184	3803131,843	6,3	8396	3985605,286	6,6	8396	3991638,464	6,61	8396	3991638,464	6,61	8512	4085862,3685	6,77		4105522,247	6,80

Графік 5 – Динаміка створення територій та об’єктів природно-заповідного фонду в Україні за 2000-2019 рр. (в тис. га)



Таблиця 4 – Рейтинг адміністративно-територіальних одиниць за зміною площ (фактичних) територій природно-заповідного фонду

Адміністративно-територіальна одиниця	Зміна площі за рік, га									Разом	Рейтинг
	2011-2012	2012-2013	2013-2014	2014-2015	2015-2016	2016-2017	2017-2018	2018-2019	2019-2020		
Вінницька область	246,5	5083,09	-117,8	0	229,1274	169,0709	-20,3646	334,92	83	6342,464	16
Волинська область	-2627,1	-482,9	5044,3	-439,6	0	-4493,08	109,7	0,00	766,1	-2122,58	27
Дніпропетровська область	5869,87	15075,26	2488,01	1371,25	2756,163	0	0	3615,12	133,6	31309,27	6
Донецька область	71,71	1128,352	0,0353	0	142,7	407,9	3751,132	2735,75	363,14	11336,47	10
Житомирська область	1278,0348	0	-0,0448	0	0	169,6728	368	526,74	611,799	3480,94	21
Закарпатська область	1166,29	-31,03	241,2107	833,6	278,6	1664,8	192,9	11739,96	880,3	28706,59	8
Запорізька область	151,5	1076,7	1151,005	277,2833	313,32	85,9	12,1	13115,00	0	29297,81	7
Івано-Франківська область	2781,33	5,8	-0,4	0	-2	-6	64,8	0,00	3500,535	6344,065	15
Київська область	367,9997	2,2	-488,015	2006,415	176580,1	511,11	1212,022	250,57	231,0398	180924	1
Кіровоградська область	1219,5	884	0	0	0	0	3,2826	907,35	0	3921,483	19
АРК	38532,4745	3057,439	9,0486	0	0	0	0	0,00	0	41598,96	5
Луганська область	4118,1731	3216,97	849,1049	221,7113	366,36	308,2	0	262,00	24,5398	9629,059	11
Львівська область	0,5	-6,456	8917,876	32,5539	169,47	-19,54	184,3544	12800,65	9080,077	43960,13	4
Миколаївська область	0,7	957,22	0	0	37,47	0	0	1750,43	0	4496,25	17
Одеська область	5397,8882	-0,0202	0	-2,021	0	-3,3521	0	3552,20	0	12496,89	9
Полтавська область	0,04	-22,65	8,5985	0	33,7	0	26,81	76,86	239,5647	439,7832	24
Рівненська область	125	0	4757,8	0	12,1962	-6,6	3,6034	22018,21	67,3	48995,72	3
Сумська область	0	61,56	2,3054	205,4795	190,9	113,86	219,7269	1556,20	0	3906,232	20
Тернопільська область	61,05	-11,96	219,3232	73,98	311,7232	53,73	-60,54	973,19	0	1757,176	22
Харківська область	984,11	309,12	-0,09	0,09	0	285,6	406,6595	0,00	0	1985,49	23
Херсонська область	0	0	0,04	78508,16	104,1	0	0	15911,84	620,84	111056,8	2
Хмельницька область	4	5999,643	-1,4128	4,55	2,2	0	0	97,30	505,0663	6708,646	14

Адміністративно-територіальна одиниця	Зміна площі за рік, га									Разом	Рейтинг
	2011-2012	2012-2013	2013-2014	2014-2015	2015-2016	2016-2017	2017-2018	2018-2019	2019-2020		
Черкаська область	2177,0489	7,7276	20,0918	2,1868	789,5936	100,67	110,06	478,09	150,1173	4313,677	18
Чернівецька область	-0,05	0,112	-0,112	0	0	0	0	0,00	0	-0,05	26
Чернігівська область	0	0	1127,01	3495,09	5,5	75,19	16	1155,93	182,94	7213,595	13
м. Київ	0	-7,6	5114,02	0	152,2	0	15,8	365,60	3056,43	9062,05	12
м. Севастополь	0	0	83,92	0	0	0	0	0,00	0	83,92	25

**Підпорядкування установ природно-заповідного фонду України
загальнодержавного значення
(природних та біосферних заповідників, національних природних парків)**

№ з\п	Назва	Область	Категорія
У сфері підпорядкування Міндовкілля			
1	Карпатський	Закарпатська	Біосферний заповідник
2	Єланецький степ	Миколаївська	Природний заповідник
3	Горгани	Івано-Франківська	Природний заповідник
4	Казантипський	АР Крим	Природний заповідник
5	Опукський	АР Крим	Природний заповідник
6	Древлянський	Житомирська	Природний заповідник
7	Поліський	Житомирська	Природний заповідник
8	Ялтинський гірсько-лісовий	АР Крим	Природний заповідник
9	Медобори	Хмельницька, Тернопільська	Природний заповідник
10	Дніпровсько-Орільський	Дніпропетровська	Природний заповідник
11	Рівненський	Рівненська	Природний заповідник
12	Черемський	Волинська	Природний заповідник
13	Гомільшанські ліси	Харківська	Національний природний парк
14	Карпатський	Івано-Франківська	Національний природний парк
15	Синеvir	Закарпатська	Національний природний парк
16	Вижницький	Чернівецька	Національний природний парк
17	Подільські Товтри	Хмельницька	Національний природний парк
18	Святі Гори	Донецька	Національний природний парк
19	Яворівський	Львівська	Національний природний парк
20	Деснянсько-Старогутський	Сумська	Національний природний парк
21	Ужанський	Закарпатська	Національний природний парк
22	Гуцульщина	Івано-Франківська	Національний природний парк
23	Ічнянський	Чернігівська	Національний природний парк
24	Мезинський	Чернігівська	Національний природний парк
25	Великий Луг	Запорізька	Національний природний парк
26	Прип'ять-Стохід	Волинська	Національний природний парк
27	Голосіївський	м. Київ	Національний природний парк
28	Нижньодністровський	Одеська	Національний природний парк
29	Гетьманський	Сумська	Національний природний парк
30	Бузький Гард	Миколаївська	Національний природний парк
31	Чарівна гавань	АР Крим	Національний природний парк
32	Дермансько-Острозький	Рівненська	Національний природний парк
33	Черемоський	Чернівецька	Національний природний парк
34	Кременецькі гори	Тернопільська	Національний природний парк
35	Дворічанський	Харківська	Національний природний парк
36	Слобожанський	Харківська	Національний природний парк

37	Білобережжя Святослава	Миколаївська	Національний природний парк
38	Пирятинський	Полтавська	Національний природний парк
39	Джарилгацький	Херсонська	Національний природний парк
40	Кармелюкове Поділля	Вінницька	Національний природний парк
41	Меотида	Донецька	Національний природний парк
42	Тузловські лимани	Одеська	Національний природний парк
43	Хотинський	Чернівецька	Національний природний парк
44	Верховинський	Івано-Франківська	Національний природний парк
45	Дністровський каньйон	Тернопільська	Національний природний парк
46	Приазовський	Запорізька	Національний природний парк
47	Нижньосульський	Полтавська, Черкаська	Національний природний парк
48	Північне Поділля	Львівська	Національний природний парк
49	Олешківські піски	Херсонська	Національний природний парк
50	Нобельський	Рівненська	Національний природний парк
51	Нижньодніпровський	Херсонська	Національний природний парк
52	Цуманська Пуща	Волинська	Національний природний парк
53	Кам'янська січ	Херсонська	Національний природний парк
54	Королівські Бескиди	Львівська	Національний природний парк
Всього: 54			
У сфері підпорядкування Держлісагентства			
1	Галицький	Івано-Франківська	Національний природний парк
2	Зачарований край	Закарпатська	Національний природний парк
3	Шацький	Волинська	Національний природний парк
4	Сколівські Бескиди	Львівська	Національний природний парк
5	Мале Полісся	Хмельницька	Національний природний парк
6	Бойківщина	Львівська	Національний природний парк
7	Кремінські ліси	Луганська	Національний природний парк
Всього: 7			
У сфері підпорядкування НАНУ			
1	Чорноморський	Херсонська	Біосферний заповідник
2	Дунайський	Одеська	Біосферний заповідник
3	Український степовий	Донецька, Сумська, Запорізька	Природний заповідник
4	Луганський	Луганська	Природний заповідник
5	Карадазький	АР Крим	Природний заповідник
6	Михайлівська цілина	Сумська	Природний заповідник
Всього: 6			
У сфері підпорядкування НААНУ			
1	Асканія-Нова	Херсонська	Біосферний заповідник
2	Мис Мартьян	АР Крим	Природний заповідник

Всього: 2			
У сфері підпорядкування ДУС			
1	Кримський	АР Крим	Природний заповідник
2	Азово-Сиваський	Херсонська	Національний природний парк
3	Білоозерський	Київська, Черкаська	Національний природний парк
4	Залісся	Київська, Чернігівська	Національний природний парк
5	Синьогора	Івано-Франківська	Національний природний парк
Всього: 5			
У сфері підпорядкування МОН			
1	Канівський	Черкаська	Природний заповідник
2	Розточчя	Львівська	Природний заповідник
Всього: 2			
У сфері підпорядкування ДАЗВ			
1	Чорнобильський радіаційно-екологічний біосферний заповідник	Київська	Біосферний заповідник
Всього: 1			

Вінницька область

Стан природно-заповідного фонду

Природно-заповідний фонд Вінницької області станом на 01.01.2021 нараховує 431 територію та об'єкт загальною площею **60189,4437 га**, або **2,27%** від площі області.

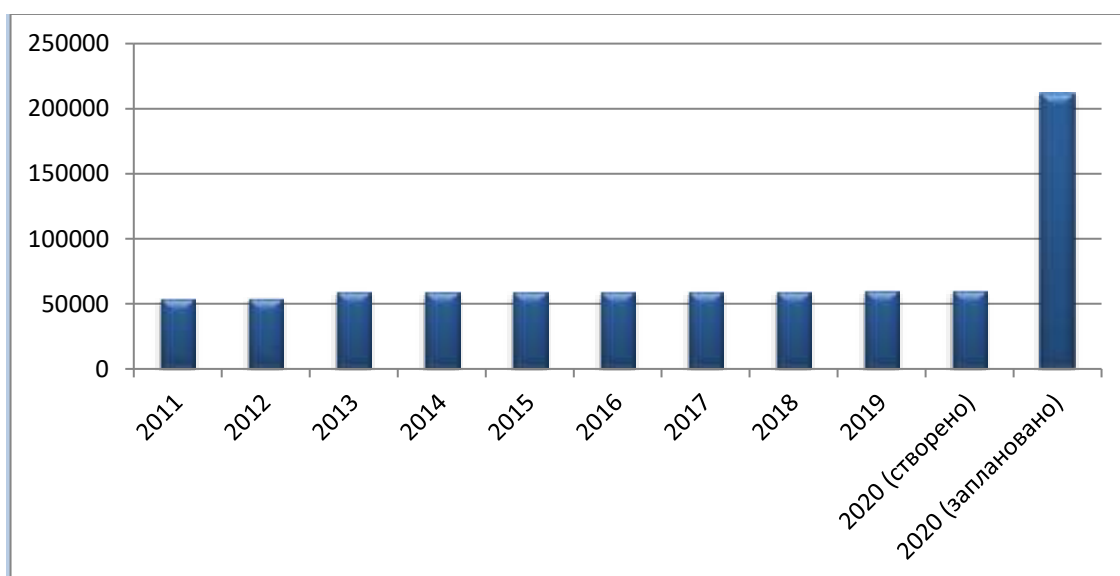
ПЗФ області представляють: національний природний парк «Кармелюкове Поділля» (площа – 20203,4 га); регіональні ландшафтні парки – 4 (площа – 18468,38 га); заказники загальнодержавного значення – 21 (площа – 13563,7 га) та місцевого значення – 136 (площа – 11952,64 га); пам'ятки природи загальнодержавного значення – 10 (площа – 322 га) та місцевого значення – 188 (площа – 685,69 га); дендрологічний парк місцевого значення – 1 (площа – 10 га); парки-пам'ятки садово-паркового мистецтва загальнодержавного значення – 11 (площа – 401 га) та місцевого значення – 26 (площа – 383,44 га); заповідні урочища – 30 (площа – 734,4 га).

Категорії територій та об'єктів ПЗФ, що відсутні на території області: природні та біосферні заповідники, ботанічні сади, зоологічні парки.

Індикатори розвитку природно-заповідного фонду

Державною стратегією регіонального розвитку на період до 2020 року, затвердженою постановою Кабінету Міністрів України від 06.08.2014 № 385, було визначено, що площа природно-заповідного фонду Вінницької області станом на 1 січня 2020 року має становити **212104 га** або **8%**.

Графік 6 – Багаторічна динаміка змін площі природно-заповідного фонду, га



План створення нових/розширення існуючих територій і об'єктів природно-заповідного фонду на 2021 рік

Відповідно до інформації, наданої Вінницькою облдержадміністрацією, у 2021 році заплановано створити 4 території та об'єкти природно-заповідного фонду загальною площею **104,4 га**, що дозволить збільшити природно-заповідний фонд області на **0,003 %** від площі області.

№	Назва об'єкта	Орієнтовна площа, га	Місце розташування (район сільська рада, лігосп, квартал тощо)	Наявність клопотання та стан схвалення (дата подання та схвалення)	Наявність наукового обґрунтування/проєкту створення (дата розроблення)	Стан погодження з землевласниками та землекористувачами
<i>Загальнодержавного значення</i>						
1	Національний парк «Кармелюкове Поділля» (розширення)	64	Чечельницька селищна рада	Лист НПП «Кармелюкове Поділля» від 17.11.2020 № 195	В стані розробки	Лист Вінницької ОДА від 05.11.2020 №01.01-32/6813
<i>Місцевого значення:</i>						
2	Ботанічна пам'ятка природи «Каштан Березовських»	0,1	с. Перепільчинці, Шаргородська ОТГ	Лист Перепільчинської СЗОШ I-II ст. від 31.01.2020 № 10 Лист Департаменту агропромислового розвитку, екології та природних ресурсів Вінницької ОДА від 04.12.2020 № 07-01-12/8801	Затверджено департаментом агропромислового розвитку, екології та природних ресурсів Вінницької ОДА 30.10.2020	Рішення Перепільчинської сільської ради від 23.12.2019 № 210-35/2019
3	Ландшафтний заказник «Лебедєві криниці»	20,0	с. Карабелівка, Теплицька ОТГ	-	В стані розробки	Рішення 36 сесії Степанівської сільської ради 7 скликання від 10.09.2020 року Лист відділу Головного управління держгеокадастру у Вінницькій області у Теплицькому районі від 11.12.2020 № 606/414-20-0.33
4	Геологічна пам'ятка природи «Липовецька Астроблема»	20,3	с. Іванька Липовецька ОТГ	Лист Іваньківської сільської ради від 25.09.2018 № 02-12/131	В стані розробки	Рішення 20 сесії Іваньківської сільської ради 7 скликання від 20.08.2018
	Разом	104,4				

Волинська область

Стан природно-заповідного фонду

Природно-заповідний фонд Волинської області станом на 01.01.2021 нараховує 393 об'єкти природно-заповідного фонду загальнодержавного і місцевого значення загальною площею **220231,5 га**, або **10,93%** від площі області.

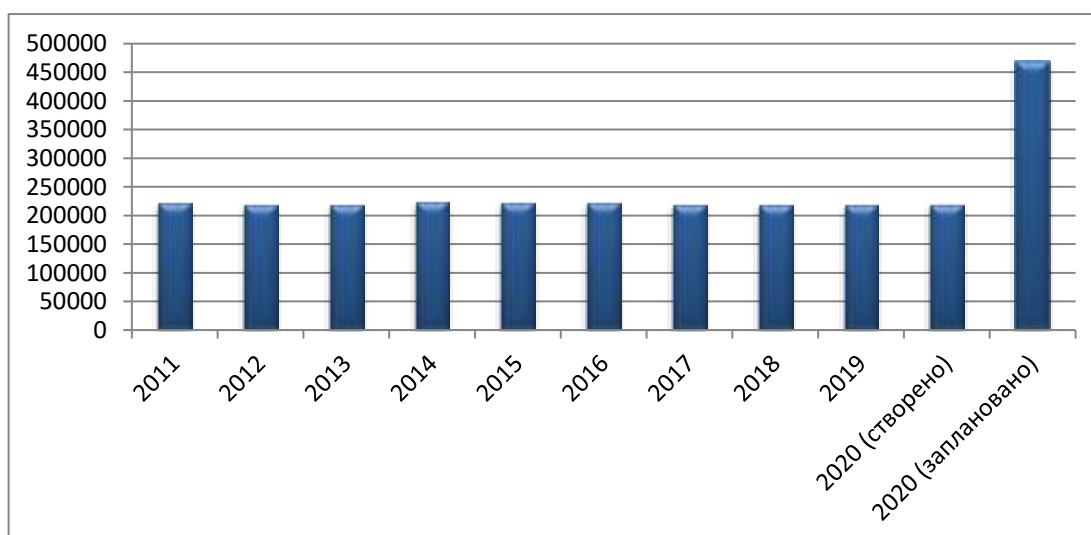
ПЗФ області представляють: Черемський природний заповідник (площа – 2975,7 га); національні природні парки – 3 (площа – 121767,84 га); заказники загальнодержавного значення – 15 (площа – 7731,8 га) та місцевого значення – 209 (площа – 87161,68 га); пам'ятки природи загальнодержавного значення – 4 (площа – 122,9 га) та місцевого значення – 121 (площа – 452,99 га); ботанічний сад загальнодержавного значення – 1 (площа – 10 га); парки-пам'ятки садово-паркового мистецтва загальнодержавного значення – 3 (площа – 28,6 га) та місцевого значення – 9 (площа – 81,53 га); заповідні урочища – 27 (площа – 15064,12 га).

Категорії територій та об'єктів ПЗФ, що відсутні на території області: біосферні заповідники, регіональні ландшафтні парки, зоологічні та дендрологічні парки.

Індикатори розвитку природно-заповідного фонду

Державною стратегією регіонального розвитку на період до 2020 року, затвердженою постановою Кабінету Міністрів України від 06.08.2014 № 385, було визначено, що площа земель природно-заповідного фонду Волинської області станом на 1 січня 2020 року має складати **469355,2 га** або **23,3 %**.

Графік 7 – Багаторічна динаміка змін площі природно-заповідного фонду, га



План створення нових/розширення існуючих територій і об'єктів природно-заповідного фонду на 2021 рік

Відповідно до інформації, наданої Волинською облдержадміністрацією, у 2021 році заплановано створити 7 територій та об'єктів природно-заповідного фонду загальною площею **17689,9 га**, що дозволить збільшити природно-заповідний фонд області на **0,878 %** від площі області.

№	Назва об'єкта	Орієнтовна площа, га	Місце розташування (район сільська рада, лігосп, квартал тощо)	Наявність клопотання та стан схвалення (дата подання та схвалення)	Наявність наукового обґрунтування/проект у створення (дата розроблення)	Стан погодження з землевласниками та землекористувачами
<i>Загальнодержавного значення</i>						
1	Національний природний парк «Західне Побужжя»	17 423,4	Володимир-Волинський, Іваничівський, Любомльський райони	Ініціативу обласної державної адміністрації щодо створення НПП підтримано Указом Президента України від 01.12.2008 № 1129/2008	Розроблено пояснювальну записку до Проекту створення. Триває погодження з власниками та користувачами земельних ділянок	Поромівська сільська рада, Литовежська сільська рада Іваничівського району – 2600 га
<i>Місцевого значення:</i>						
2	Пралісова пам'ятка природи «Охничівські природні ліси»	29,5	Камінь-Каширський район Державне підприємство «Маневицьке лісове господарство» Карасинське лісництво квартал 43 виділ 11, 17, 21, 27, 28.	Державне підприємство «Маневицьке лісове господарство»	Розроблено наукове обґрунтування. Проект рішення подано на розгляд профільної комісії обласної ради (лист ОДА від 24.12.2020 №3102/1.13/2-20)	Погоджено
3	Пралісова пам'ятка природи «Кременецькі природні ліси»	13,6	Камінь-Каширський район. Державне підприємство «Маневицьке лісове господарство» Карасинське лісництво квартал 2 виділ 8.	Державне підприємство «Маневицьке лісове господарство»	Розроблено наукове обґрунтування. Проект рішення подано на розгляд профільної комісії обласної ради (лист ОДА від 24.12.2020 №3102/1.13/2-20)	Погоджено
4	Пралісова пам'ятка	47,7	Камінь-Каширський	Державне підприємство	Розроблено наукове	Погоджено

	природи «Загорілівські природні ліси»		район. Державне підприємство «Маневицьке лісове господарство» Карасинське лісництво квартал 19 виділ 25, квартал 20 виділ 9, 13, 16, 19.	«Маневицьке лісове господарство»	обґрунтування. Проект рішення подано на розгляд профільної комісії обласної ради (лист ОДА від 24.12.2020 №3102/1.13/2-20)	
5	Пралісова пам'ятка природи «Гадючинські природні ліси»	62,7	Державне підприємство «Маневицьке лісове господарство» Карасинське лісництво квартал 5 виділ 39, квартал 10 виділ 3, 17.	Державне підприємство «Маневицьке лісове господарство»	Розроблено наукове обґрунтування. Проект рішення подано на розгляд профільної комісії обласної ради (лист ОДА від 24.12.2020 №3102/1.13/2-20)	Погоджено
6	Гідрологічний заказник «Стирський»	134	Луцький район	-	-	-
7	Гідрологічний заказник «Рудківський»	100	Любешівська селищна рада	НПП «Прип'ять-Стохід». Клопотання схвалено - лист управління екології та природних ресурсів облдержадміністрації від 05.12.2018 № 1686/2-18	-	-
	Разом	17689,9				

Дніпропетровська область

Стан природно-заповідного фонду

Станом на 1 січня 2021 року в Дніпропетровській області створено 180 територій та об'єктів природно-заповідного фонду загальнодержавного і місцевого значення загальною площею **99757,0931 га**, що становить **3,12%** її території.

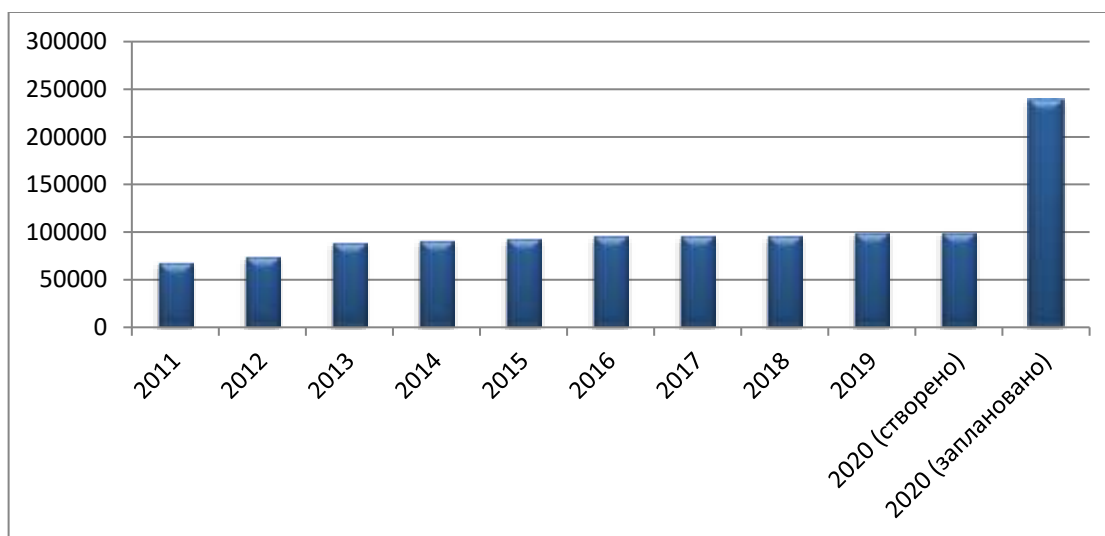
ПЗФ області представляють: Дніпровсько-Орільський природний заповідник (площа – 3766,2 га); регіональні ландшафтні парки – 5 (площа – 14499,67 га); заказники загальнодержавного значення – 25 (площа – 32574,78 га) та місцевого значення – 81 (площа – 47959,4 га); пам'ятки природи загальнодержавного значення – 3 (площа – 148 га) та місцевого значення – 50 (площа – 356,95 га); ботанічні сади загальнодержавного значення – 2 (площа – 108 га) та місцевого значення – 1 (площа – 27 га); дендрологічний парк місцевого значення – 1 (площа – 2,8 га); парки-пам'ятки садово-паркового мистецтва загальнодержавного значення – 1 (площа – 45 га) та місцевого значення – 7 (площа – 417,5 га); заповідні урочища – 3 (площа – 466,4 га).

Категорії територій та об'єктів ПЗФ, що відсутні на території області: біосферні заповідники, національні природні парки, зоологічні парки.

Індикатори розвитку природно-заповідного фонду

Державною стратегією регіонального розвитку на період до 2020 року, затвердженою постановою Кабінету Міністрів України від 06.08.2014 № 385, було визначено, що площа земель природно-заповідного фонду Дніпропетровської області станом на 1 січня 2020 року має складати **239355 га** або **7,5%**.

Графік 8 – Багаторічна динаміка змін площі природно-заповідного фонду, га



План створення нових/розширення існуючих територій і об'єктів природно-заповідного фонду на 2021 рік

Відповідно до інформації, наданої Дніпропетровською облдержадміністрацією, у 2021 році заплановано створити 4 об'єкти природно-заповідного фонду загальною площею **23103,5 га**, що дозволить збільшити природно-заповідний фонд області на **0,723 %** від площі області.

№	Назва об'єкта	Орієнтовна площа, га	Місце розташування (район сільська рада, лісгосп, квартал тощо)	Наявність клопотання та стан схвалення (дата подання та схвалення)	Наявність наукового обґрунтування/проєкту створення (дата розроблення)	Стан погодження з землевласниками та землекористувачами
<i>Загальнодержавного значення</i>						
1	Орільський (I черга)	13519,5	Царичанський, Юр'ївський район	Клопотання департаменту екології та природних ресурсів облдержадміністрації лист від 27.04.2016 № 1-2041/0/261-16, схвалено Міністерством екології та природних ресурсів України листом від 03.06.2016 № 5/3-9/5174-16	Проєкт створення національного природного парку «Орільський»	а) погоджено рішенням Дніпропетровської облради від 28.10.2016 № 103-6/VIІ «Про погодження створення національного природного парку «Орільський» на території Юр'ївського району Дніпропетровської області б) погоджено рішенням Дніпропетровської облради від 11.10.2017 № 250-10/VIІ «Про погодження створення національного природного парку «Орільський» на території Царичанського району Дніпропетровської області
2	Самарський бір (ландшафтний заказник)	9270	Новомосковський район: ДП «Новомосковський лісгосп», ДП «Новомосковський військовий лісгосп»	2012	проєкту створення заказника	
<i>Місцевого значення</i>						
3	Регіональний ландшафтний парк «Малотернівський»	214	Юр'ївський район	Лист Юр'ївської райдержадміністрації від 13.03.2020 «Щодо можливості створення об'єктів природно-заповідного фонду місцевого значення»	Проєкт створення регіонального ландшафтного парку «Малотернівський»	Рішення Варварівської сільської ради Юр'ївського району від 19.06.2020 № 978-64/VIІ «Про можливість створення об'єктів природно-заповідного фонду місцевого значення»
4	Регіональний	100	Юр'ївський район	Лист Юр'ївської райдержадміністрації	Проєкт створення	Рішення Варварівської сільської ради

	ландшафтний парк «Івано- Межерицький»			від 13.03.2020 «Щодо можливості створення об'єктів природно-заповідного фонду місцевого значення»	регіонального ландшафтного парку «Івано- Межерицький»	Юр'ївського району від 19.06.2020 № 978-64/VII «Про можливість створення об'єктів природно-заповідного фонду місцевого значення»
	Разом	23103,5				

Донецька область

Стан природно-заповідного фонду

Станом на 1 січня 2021 року в Донецькій області створено 178 об'єкти природно-заповідного фонду загальнодержавного і місцевого значення загальною площею **100359,8316 га**, що становить **3,78%** її території.

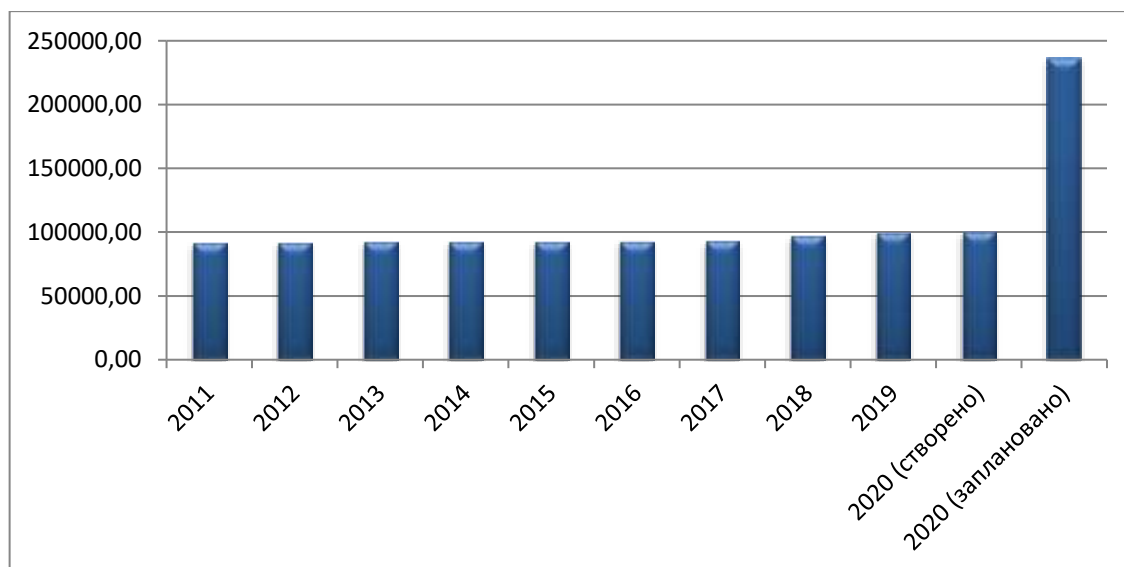
ПЗФ області представляють: частина Українського степового природного заповідника (площа – 3033,2 га); національні природні парки – 2 (площа – 61326,5 га); регіональні ландшафтні парки – 6 (площа – 28927,31 га); заказники загальнодержавного значення – 8 (площа – 4800,84 га) та місцевого значення – 104 (площа – 17236,3496 га); пам'ятки природи загальнодержавного значення – 10 (площа – 236 га) та місцевого значення – 31 (площа – 469, 4 га); ботанічний сад загальнодержавного значення – 1 (площа – 203 га); парки-пам'ятки садово-паркового мистецтва місцевого значення – 3 (площа – 30 га); заповідні урочища – 12 (площа – 800,7 га).

Категорії територій та об'єктів ПЗФ, що відсутні на території області: біосферні заповідники, зоологічні та дендрологічні парки.

Індикатори розвитку природно-заповідного фонду

Державною стратегією регіонального розвитку на період до 2020 року, затвердженою постановою Кабінету Міністрів України від 06.08.2014 № 385, було визначено, що площа природно-заповідного фонду Донецької області станом на 1 січня 2020 року має складати **236001,3 га** або **8,9%**.

Графік 9 – Багаторічна динаміка змін площі природно-заповідного фонду, га



План створення нових/розширення існуючих територій і об'єктів природно-заповідного фонду на 2021 рік.

Відповідно до інформації, наданої Донецькою облдержадміністрацією, у 2021 році заплановано створити 13 об'єктів природно-заповідного фонду загальною площею **2002,3401 га**, що дозволить збільшити природно-заповідний фонд області на **0,075 %** від площі області.

№	Назва об'єкта	Орієнтовна площа, га	Місце розташування (район сільська рада, лісгосп, квартал тощо)	Наявність клопотання та стан схвалення (дата подання та схвалення)	Наявність наукового обґрунтування/поекту створення (дата розроблення)	Стан погодження з землевласниками та землекористувачами
<i>Загальнодержавного значення</i>						
1	Національний природний парк «Меотида» (зміна меж розширення)	592,17	Мелекінська, Урзуфська сільські, Ялтинська селищна ради, Мангушський район	Погоджено Мінприроди України від 21.06.2017 № 5/4.1-8/5074-17; Погоджено Донецькою ОДА листом від 07.11.2019 № 0.2/19-5780/4-19; погодження Головного управління Держгеокадастру у Донецькій області від 26.11.2019 № 28-5-0.11-6169/2-19	Розроблене	-
<i>Місцевого значення</i>						
2	Ландшафтний заказник місцевого значення «Володимирівський»	24,0	Волноваський район, Володимирівська селищна рада	Погодження департаменту екології від 18.08.2018 № 08-27/4725/90-20	Розроблене	Рішення Володимирівської селищної ради від 27.05.2019 № VI/122-1079
3	Ландшафтний заказник місцевого значення «Рівнопілля»	30,0	Волноваський район, Равнопільська сільська рада	Погодження департаменту екології від 14.07.2020 № 08-32/4121/90-20	Розроблене	Рішення Равнопільської сільської ради від 04.05.2020 № VII/49-355
4	Ландшафтний заказник місцевого значення «Новотроїцький»	140,0	Волноваський район, Новотроїцька селищна рада	Погодження департаменту екології від 19.10.2020 № 08-32/5832/90-20	Розроблене	Рішення Новотроїцької селищної ради від 16.09.2020 № VI/86-1361
5	Ландшафтний заказник місцевого значення «Новотроїцьке-Березове»	51,5	Волноваський район, Новотроїцька селищна рада	Погодження департаменту екології від 19.10.2020 № 08-32/5828/90-20	Розроблене	Рішення Новотроїцької селищної ради від 16.09.2020 № VI/86-1361
6	Ландшафтний заказник місцевого значення «Кутузянські джерела»	110,0	Добропільський район, Ганнівська сільська рада,	Погодження департаменту екології від 19.10.2020 № 08-32/5827/90-20	Розроблене	Рішення Ганнівської сільської ради від 01.09.2020 № VII/72-3

7	Ландшафтний заказник місцевого значення «Шахівський»	121,0	Добропільський район, Шахівська сільська рада	Погодження департаменту екології від 19.10.2020 № 08-32/5829/90-20	Розроблене	Рішення Шахівської сільської ради від 31.07.2020 № VII-61/15
8	Ландшафтний заказник місцевого значення «Білокузминівський»	60,5249	Костянтинівський район, Білокузминівська сільська рада	Погодження департаменту екології від 19.10.2020 № 08-32/5830/90-20	Розроблене	Рішення Білокузминівської сільської ради від 13.10.2020 № 54
9	Ботанічний заказник місцевого значення «Софіївський»	18,8269	Костянтинівський район, Софіївська сільська рада	Погодження департаменту екології від 19.10.2020 № 08-32/5826/90-20	Розроблене	Рішення Софіївської сільської ради від 07.08.2020 № VII/56-267
10	Ландшафтний заказник місцевого значення «Торський»	38,6420	Костянтинівський район, Торська сільська рада	Погодження департаменту екології від 19.10.2020 № 08-32/5831/90-20	Розроблене	Рішення Торської сільради від 07.09.2020 № VII/42-241
11	Лісовий заказник місцевого значення «Гірська долина»	544,6763	Нікольський район, Республіканська сільська рада	Погодження департаменту екології від 25.03.2020 № 08-31/1750/90-20	Розроблене	Рішення Республіканської сільської ради від 20.03.2020 № VII/46-389
12	Лісовий заказник місцевого значення «Верхньоторецький»	150,0	Ясинуватський район, Верхньоторецька селищна рада	Погодження департаменту екології від 26.08.2018 № 08-32/4863/90-20	Розроблене	Рішення Верхньоторецької сільської ради від 18.12.2019 № 74
13	Лісовий заказник місцевого значення «Нікольський»	121,0	Ясинуватський район, Орлівська сільська рада	Погодження департаменту екології від 19.08.2020 № 08-27/4741/90-20	Розроблене	Рішення Орлівської сільської ради від 15.05.2020 № 805/88-VI
	Разом	2002,3401				

Житомирська область

Стан природно-заповідного фонду

Станом на 1 січня 2021 року в Житомирській області створено 242 об'єкти природно-заповідного фонду загальнодержавного і місцевого значення загальною площею **138258,1304 га**, що становить **4,64%** її території.

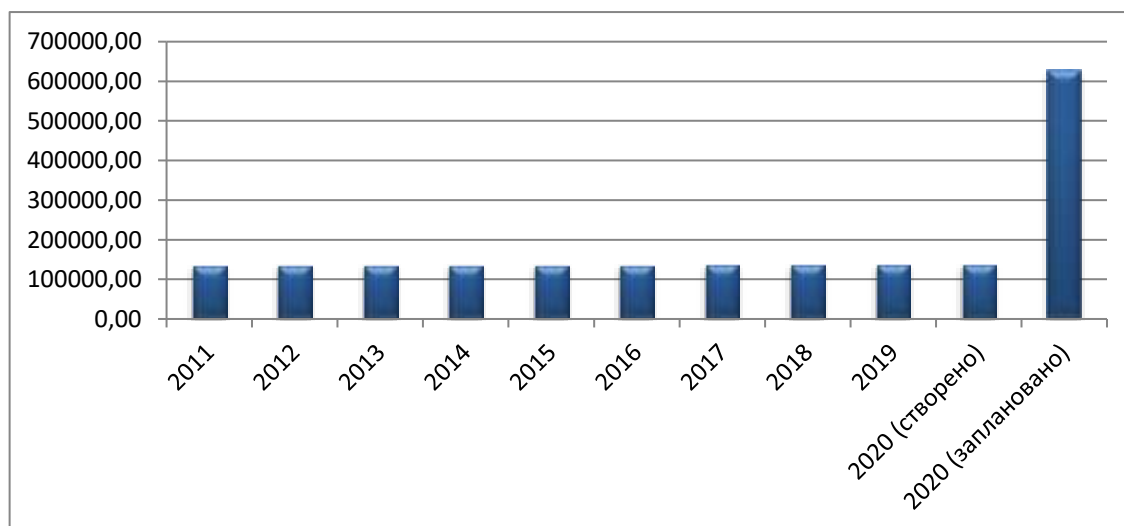
ПЗФ області представляють: Поліський та Древлянський природні заповідники (площа – 50976,8 га); заказники загальнодержавного значення – 10 (площа – 6757 га) та місцевого значення – 164 (площа – 79977,6704 га); пам'ятки природи загальнодержавного значення – 2 (площа – 51 га) та місцевого значення – 37 (площа – 96,89 га); ботанічний сад загальнодержавного значення – 1 (площа – 35,4 га); дендрологічні парки місцевого значення – 3 (площа – 14,9 га); парки-пам'ятки садово-паркового мистецтва загальнодержавного значення – 5 (площа – 119,8 га) та місцевого значення – 18 (площа – 228,67 га).

Категорії територій та об'єктів ПЗФ, що відсутні на території області: біосферні заповідники, національні природні парки, регіональні ландшафтні парки, зоологічні парки, заповідні урочища.

Індикатори розвитку природно-заповідного фонду

Державною стратегією регіонального розвитку на період до 2020 року, затвердженою постановою Кабінету Міністрів України від 06.08.2014 № 385, було визначено, що площа земель природно-заповідного фонду Житомирської області станом на 1 січня 2020 року має становити **626472 га** або **21%** від площі області.

Графік 10 – Багаторічна динаміка змін площі природно-заповідного фонду, га



План створення нових/розширення існуючих територій і об'єктів природно-заповідного фонду на 2021 рік

Відповідно до інформації, наданої Житомирською облдержадміністрацією, у 2021 році заплановано створити 8 об'єктів природно-заповідного фонду загальною площею **1199,3468 га**, що дозволить збільшити природно-заповідний фонд області на **0,040 %** від площі області.

План зі створення і розширення територій та об'єктів природно-заповідного фонду Житомирської області на 2021 рік

№	Назва об'єкта	Орієнтовна площа, га	Місце розташування (район сільська рада, лісгосп, квартал тощо)	Наявність клопотання та стан схвалення (дата подання та схвалення)	Наявність наукового обґрунтування/проект у створення (дата розроблення)	Стан погодження з землевласниками та землекористувачами
<i>Загальнодержавного значення</i>						
	-	-	-	-	-	-
<i>Місцевого значення:</i>						
1	Ландшафтний заказник місцевого значення	160	Овруцький район, Рокитнянське лісництво, в межах кварталів 35, 45	Подав: 23.11.2020 начальник управління О.П. Кондратюк Схвалив: 09.01.2021 директор ДП «Словечанський лісгосп»	-	Наявне
2	Ботанічний заказник місцевого значення	68	Овруцький район, Велідницьке лісництво, квартал 3	Подав: 13.01.2021 начальник управління О.П. Кондратюк	-	-
3	Орнітологічний заказник місцевого значення «Кримоцькі стави»	574,0579	В адмін. межах Кримоцької сільської ради та Білокриницької селищної Ради Радомишльського району	Схвалив 14.06.2017 В.о. директора ТОВ «СФГ «Інтеррибгосп» Ю.П. Гуць	-	Наявне
4	Ландшафтний заказник місцевого значення «Ковалівський»	87,9	В адмін. межах Ягодинської сільської ради Хорошівського району (21,4 га) та Ковалівської сільської ради Коростенського району (66,5 га)	-	-	-
5	Ландшафтний заказник місцевого значення «Трощанський»	105,1864	В адмін. межах Вільшанської сільської ради Чуднівського району	-	Наявний	-

			району			
6	Ландшафтний заказник місцевого значення «Любарський»	159,2611	Від смт Любар до с. Пединки на землях державної власності			
7	Гідрологічний заказник місцевого значення «Баранівський»	17,6622	В адмін. межах Баранівської міської територіальної громади Баранівського району (заплава р. Смолка)	Подав: 23.11.2020 начальник управління О.П. Кондратюк Схвалила: Заступник міського голови Баранівської міської ради з питань діяльності виконавчих органів влади І. Приймак		
8	Гідрологічний заказник місцевого значення	27,2792	В адмін. межах Баранівської міської територіальної громади Баранівського району (заплава р. Смолка)	Подав: 23.11.2020 начальник управління О.П. Кондратюк Схвалила: Заступник міського голови Баранівської міської ради з питань діяльності виконавчих органів влади І. Приймак		
	Разом	1199,3468				

Закарпатська область

Стан природно-заповідного фонду

Станом на 1 січня 2021 року в Закарпатській області створено 478 об'єктів природно-заповідного фонду загальнодержавного і місцевого значення загальною площею **193319,1769 га**, що становить **15,16%** її території.

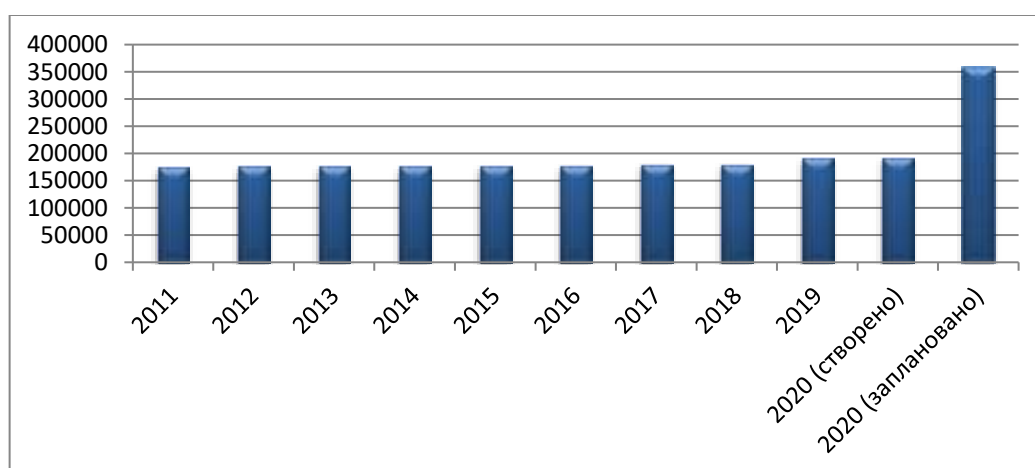
ПЗФ області представляють: Карпатський біосферний заповідник (площа – 58035,8 га); національні природні парки – 3 (площа – 99680,5 га); регіональні ландшафтні парки – 2 (площа – 14961,96 га); заказники загальнодержавного значення – 19 (площа – 12368 га) та місцевого значення – 56 (площа – 7935,52 га); пам'ятки природи загальнодержавного значення – 9 (площа – 464 га) та місцевого значення – 338 (площа – 1358,68 га); ботанічний сад Ужгородського університету загальнодержавного значення (площа – 86,41 га); дендрологічні парки місцевого значення – 2 (площа – 34,9 га); парки-пам'ятки садово-паркового мистецтва загальнодержавного значення – 1 (площа – 38 га) та місцевого значення – 34 (площа – 162,04 га); заповідні урочища – 12 (площа – 2848,1 га).

Категорії територій та об'єктів ПЗФ, що відсутні на території області: природні заповідники та зоологічні парки.

Індикатори розвитку природно-заповідного фонду

Державною стратегією регіонального розвитку на період до 2020 року, затвердженою постановою Кабінету Міністрів України від 06.08.2014 № 385, було визначено, що площа земель природно-заповідного фонду Закарпатської області станом на 1 січня 2020 року має складати **357756 га**, або **28%** від площі області.

Графік 11 – Багаторічна динаміка змін площі природно-заповідного фонду, га



План створення нових/розширення існуючих територій і об'єктів природно-заповідного фонду на 2021 рік

Відповідно до інформації, наданої Закарпатською облдержадміністрацією, у 2021 році заплановано створити 32 об'єктів природно-заповідного фонду загальною площею **13419,5 га**, що дозволить збільшити природно-заповідний фонд області на **1,052 %** від площі області.

№	Назва об'єкта	Орієнтовна площа, га	Місце розташування (район сільська рада, лісгосп, квартал тощо)	Наявність клопотання та стан схвалення (дата подання та схвалення)	Наявність наукового обґрунтування/ проекту створення (дата розроблення)	Стан погодження з землевласниками та землекористувачами
<i>Загальнодержавного значення</i>						
1	Карпатський біосферні заповідна (розширення)	8361,6	Тячівський район	Наявне	-	Наявне
<i>Місцевого значення:</i>						
2	Пралісова пам'ятка природи «Праліси Чорнолічського лісництва»	148,0	Великобerezнянський район	ГО «Всесвітній фонд природи України» від 12.08.2020 № 106/2020; Закарпатська облдержадміністрація від 07.09.2020 № 6463/06-24	-	Наявне
3	Пралісова пам'ятка природи «Праліси і квазіпраліси Лютянського лісництва»	68	Великобerezнянський район	ГО «Всесвітній фонд природи України» від 12.08.2020 № 106/2020; Закарпатська облдержадміністрація від 07.09.2020 № 6463/06-24	-	Наявне
4	Пралісова пам'ятка природи «Квазіпраліси Бистрицького лісництва»	48,0	Великобerezнянський район	ГО «Всесвітній фонд природи України» від 12.08.2020 № 106/2020; Закарпатська облдержадміністрація від 07.09.2020 № 6463/06-24	-	Наявне
5	Пралісова пам'ятка природи «Праліси і квазіпраліси Свалявського лісництва»	822,6	Свалявський район	ГО «Всесвітній фонд природи України» від 12.08.2020 № 113/2020; Закарпатська облдержадміністрація від 07.09.2020 № 6462/06-24	-	Наявне
6	Пралісова пам'ятка природи «Природні ліси та квазіпраліси Дусинського лісництва»	107,0	Свалявський район	ГО «Всесвітній фонд природи України» від 12.08.2020 № 113/2020; Закарпатська облдержадміністрація від 07.09.2020 № 6462/06-24	-	Наявне
7	Пралісова пам'ятка природи «Квазіпраліси Плосківського лісництва»	85,2	Свалявський район	ГО «Всесвітній фонд природи України» від 12.08.2020 № 113/2020; Закарпатська облдержадміністрація від 07.09.2020 № 6462/06-24	-	Наявне

8	Пралісова пам'ятка природи «Праліси та квазіпраліси Ганьковицького лісництва»	281,0	Свалявський район	ГО «Всесвітній фонд природи України» від 12.08.2020 № 113/2020; Закарпатська облдержадміністрація від 07.09.2020 № 6462/06-24	-	Наявне
9	Пралісова пам'ятка природи «Праліси Березниківського лісництва»	75,0	Свалявський район	ГО «Всесвітній фонд природи України» від 12.08.2020 № 113/2020; Закарпатська облдержадміністрація від 07.09.2020 № 6462/06-24	-	Наявне
10	Пралісова пам'ятка природи «Квазіпраліси Анталовецького лісництва»	20,2	Ужгородський район	ГО «Всесвітній фонд природи України» від 12.08.2020 № 114/2020; Закарпатська облдержадміністрація від 07.09.2020 № 6472/06-24	-	Наявне
11	Пралісова пам'ятка природи «Праліси Шаульського лісництва»	80,9	Рахівський район	ГО «Всесвітній фонд природи України» від 12.08.2020 № 112/2020; Закарпатська облдержадміністрація від 07.09.2020 № 6484/06-24	-	Наявне
12	Пралісова пам'ятка природи «Праліси Квасівського лісництва»	327,1	Рахівський район	ГО «Всесвітній фонд природи України» від 12.08.2020 № 112/2020; Закарпатська облдержадміністрація від 07.09.2020 № 6484/06-24	-	Наявне
13	Пралісова пам'ятка природи «Праліси і квазіпраліси Богданського лісництва»	165,0	Рахівський район	ГО «Всесвітній фонд природи України» від 12.08.2020 № 112/2020; Закарпатська облдержадміністрація від 07.09.2020 № 6484/06-24	-	Наявне
14	Пралісова пам'ятка природи «Квазіпраліси Білотисянського лісництва»	123,0	Рахівський район	ГО «Всесвітній фонд природи України» від 12.08.2020 № 112/2020; Закарпатська облдержадміністрація від 07.09.2020 № 6484/06-24	-	Наявне
15	Пралісова пам'ятка природи «Природні ліси Нижньоволовецького лісництва»	326,3	Воловецький район	ГО «Всесвітній фонд природи України» від 12.08.2020 № 108/2020; Закарпатська облдержадміністрація від 07.09.2020 № 6469/06-24	-	Наявне
16	Пралісова пам'ятка природи «Квазіпраліси Міжгірського лісництва»	108,1	Міжгірський район	ГО «Всесвітній фонд природи України» від 12.08.2020 № 109/2020; Закарпатська облдержадміністрація від 07.09.2020 № 6477/06-24	-	Наявне
17	Пралісова пам'ятка природи «Праліси Лопушнянського лісництва»	85,0	Міжгірський район	ГО «Всесвітній фонд природи України» від 12.08.2020 № 109/2020; Закарпатська облдержадміністрація	-	Наявне

				від 07.09.2020 № 6477/06-24		
18	Пралісова пам'ятка природи «Праліс та квазіпраліси Ізківського лісництва»	147,2	Міжгірський район	ГО «Всесвітній фонд природи України» від 12.08.2020 № 109/2020; Закарпатська облдержадміністрація від 07.09.2020 № 6477/06-24	-	Наявне
19	Пралісова пам'ятка природи «Квазіраліси Запереділянське лісництва»	21,4	Міжгірський район	ГО «Всесвітній фонд природи України» від 12.08.2020 № 109/2020; Закарпатська облдержадміністрація від 07.09.2020 № 6477/06-24	-	Наявне
20	Пралісова пам'ятка природи «Праліси Верхньобистрянського лісництва»	25,2	Міжгірський район	ГО «Всесвітній фонд природи України» від 12.08.2020 № 109/2020; Закарпатська облдержадміністрація від 07.09.2020 № 6477/06-24	-	Наявне
21	Пралісова пам'ятка природи «Квазіпраліси Вучківського лісництва»	84,1	Міжгірський район	ГО «Всесвітній фонд природи України» від 12.08.2020 № 109/2020; Закарпатська облдержадміністрація від 07.09.2020 № 6477/06-24	-	Наявне
22	Пралісова пам'ятка природи «Праліси Майданівського лісництва»	102,0	Міжгірський район	ГО «Всесвітній фонд природи України» від 12.08.2020 № 109/2020; Закарпатська облдержадміністрація від 07.09.2020 № 6477/06-24	-	Наявне
23	Пралісова пам'ятка природи «Квазіпраліси Щербилівського лісництва»	540,6	Рахівський район	ГО «Всесвітній фонд природи України» від 12.08.2020 № 107/2020; Закарпатська облдержадміністрація від 07.09.2020 № 6476/06-24	-	Наявне
24	Пралісова пам'ятка природи «Квазіпраліси Середньоріцького лісництва»	150,5	Рахівський район	ГО «Всесвітній фонд природи України» від 12.08.2020 № 107/2020; Закарпатська облдержадміністрація від 07.09.2020 № 6476/06-24	-	Наявне
25	Пралісова пам'ятка природи «Квазіпраліси Лужанського лісництва»	42,9	Рахівський район	ГО «Всесвітній фонд природи України» від 12.08.2020 № 107/2020; Закарпатська облдержадміністрація від 07.09.2020 № 6476/06-24	-	Наявне
26	Пралісова пам'ятка природи «Квазіпраліси Костилівського лісництва»	117,9	Рахівський район	ГО «Всесвітній фонд природи України» від 12.08.2020 № 107/2020; Закарпатська облдержадміністрація від 07.09.2020 № 6476/06-24	-	Наявне
27	Пралісова пам'ятка природи «Праліс і квазіпраліси	155,8	Рахівський район	ГО «Всесвітній фонд природи України» від 12.08.2020 № 107/2020;	-	Наявне

	Косівсько-Полянського лісництва»			Закарпатська облдержадміністрація від 07.09.2020 № 6476/06-24		
28	Пралісова пам'ятка природи «Квазіпраліси Діловецького лісництва»	30,6	Рахівський район	ГО «Всесвітній фонд природи України» від 12.08.2020 № 107/2020; Закарпатська облдержадміністрація від 07.09.2020 № 6476/06-24	-	Наявне
29	Пралісова пам'ятка природи «Квазіпраліси Верхньоводянського лісництва»	27,2	Рахівський район	ГО «Всесвітній фонд природи України» від 12.08.2020 № 107/2020; Закарпатська облдержадміністрація від 07.09.2020 № 6476/06-24	-	Наявне
30	Пралісова пам'ятка природи «Квазіпраліси Перечинського лісництва»	35,0	Перечинський район	ГО «Всесвітній фонд природи України» від 12.08.2020 № 111/2020; Закарпатська облдержадміністрація від 07.09.2020 № 6483/06-24	-	Наявне
31	Пралісова пам'ятка природи «Квазіпраліси Порошківського лісництва»	32,6	Перечинський район	ГО «Всесвітній фонд природи України» від 12.08.2020 № 111/2020; Закарпатська облдержадміністрація від 07.09.2020 № 6483/06-24	-	Наявне
32	Пралісова пам'ятка природи «Праліси та квазіпраліс Турицького лісництва»	643,9	Перечинський район	ГО «Всесвітній фонд природи України» від 12.08.2020 № 111/2020; Закарпатська облдержадміністрація від 07.09.2020 № 6483/06-24	-	Наявне
	Разом	13419,5				

Запорізька область

Стан природно-заповідного фонду

Станом на 1 січня 2021 року в Запорізькій області створено 347 об'єктів природно-заповідного фонду загальнодержавного і місцевого значення загальною площею **138183,44 га**, що становить **5,08%** її території.

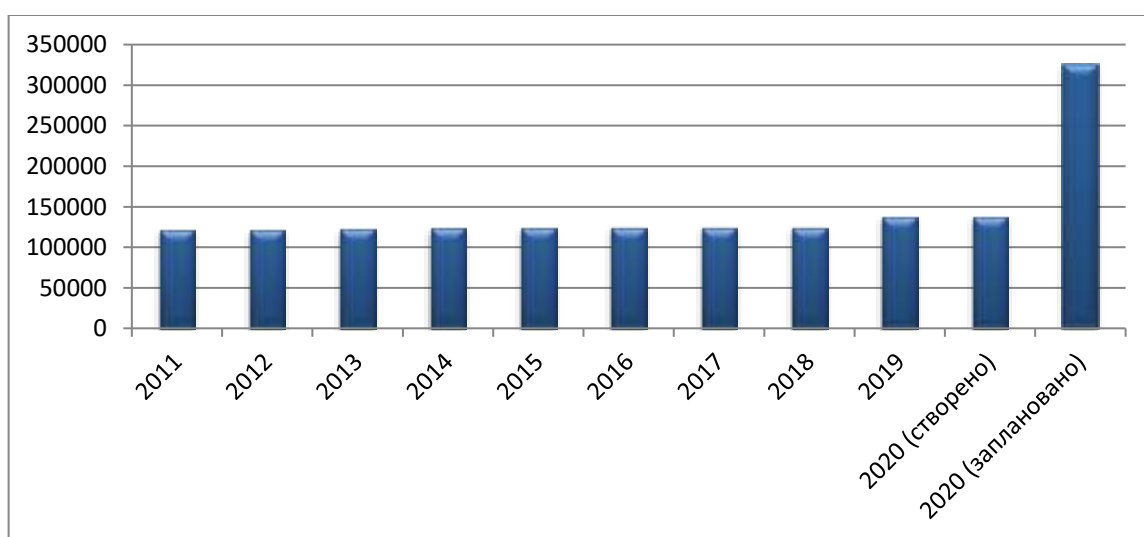
ПЗФ області представляють: «Кам'яні могили» (частина Українського степового природного заповідника площею – 100 га); національні природні парки – 2 (площа – 94882,9 га); регіональний ландшафтний парк – 1 (площа – 1025 га); заказники загальнодержавного значення – 13 (площа – 52113,1 га) та місцевого значення – 226 (площа – 16658,78 га); пам'ятки природи загальнодержавного значення – 7 (площа – 412 га) та місцевого значення – 77 (площа – 580, 4 га); зоологічний парк місцевого значення – 1 (площа – 290 га); дендрологічний парк місцевого значення – 1 (площа – 7,5 га); парки-пам'ятки садово-паркового мистецтва загальнодержавного значення – 1 (площа – 31 га) та місцевого значення – 16 (площа – 167,73 га); заповідні урочища – 2 (площа – 95 га).

Категорії територій та об'єктів ПЗФ, що відсутні на території області: біосферні заповідники та ботанічні сади.

Індикатори розвитку природно-заповідного фонду

Державною стратегією регіонального розвитку на період до 2020 року, затвердженою постановою Кабінету Міністрів України від 06.08.2014 № 385, було визначено, що площа земель природно-заповідного фонду Запорізької області станом на 1 січня 2020 року має складати **326160 га** або **12%** від площі області.

Графік 12 – Багаторічна динаміка змін площі природно-заповідного фонду, га



План створення нових/розширення існуючих територій і об'єктів природно-заповідного фонду на 2021 рік

Відповідно до інформації, наданої Запорізькою облдержадміністрацією, у 2021 році заплановано створити 1 об'єкт природно-заповідного фонду загальною площею **13 га**, що дозволить збільшити природно-заповідний фонд області на **0,000478 %** від площі області.

№	Назва об'єкта	Орієнтовна площа, га	Місце розташування (район сільська рада, лісгосп, квартал тощо)	Наявність клопотання та стан схвалення (дата подання та схвалення)	Наявність наукового обґрунтування/проекту створення (дата розроблення)
<i>Загальнодержавного значення</i>					
-	-	-	-	-	-
<i>Місцевого значення:</i>					
1	Ландшафтний заказник «Балка Бірюча»	13	Територія Комиш-Зорянської селищної ради Пологівського району Запорізької області за межами села Білоцерківка	Клопотання Більмацької райдержадміністрації від 11.08.2017 № 01-16/0793; схвалення клопотання Департаментом екології та природних ресурсів від 29.08.2017 № 604/02.1-16/03.3	В стадії розробки
	Разом:	13			

Івано-Франківська область

Стан природно-заповідного фонду

Станом на 1 січня 2021 року в Івано-Франківській області створено 560 об'єктів природно-заповідного фонду загальнодержавного і місцевого значення загальною площею **222382,5145 га**, що становить **15,97%** її території.

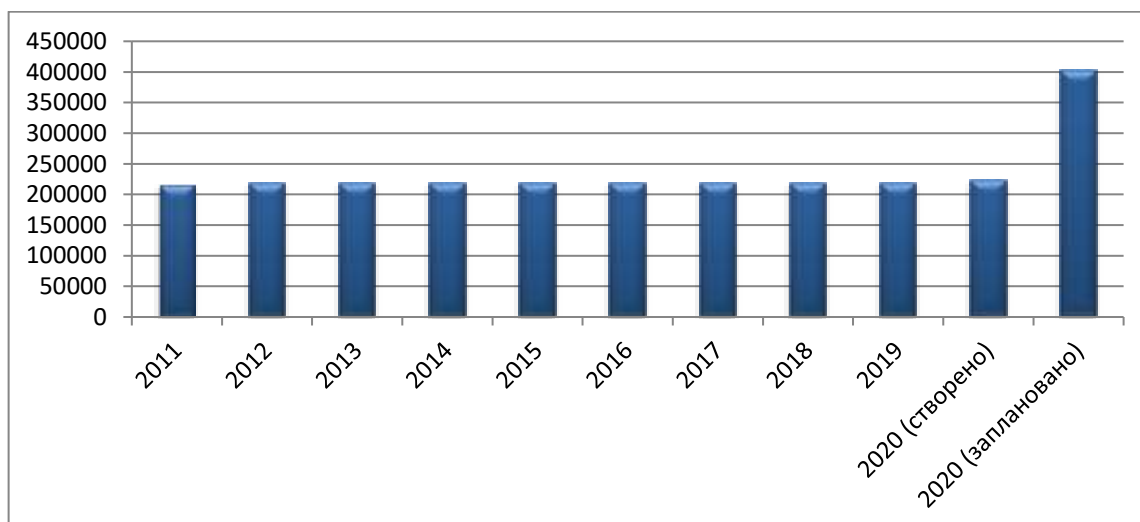
ПЗФ області представляють: природний заповідник «Горгани» (площа – 5344,2 га); національні природні парки – 5 (площа – 120339,7 га); регіональні ландшафтні парки – 3 (площа – 38417 га); заказники загальнодержавного значення – 10 (площа – 5415,8 га) та місцевого значення – 62 (площа – 43025,44 га); пам'ятки природи загальнодержавного значення – 14 (площа – 440,4 га) та місцевого значення – 205 (площа – 914,9 га); дендрологічні парки загальнодержавного значення – 3 (площа – 142 га) та місцевого значення – 6 (площа – 16,36 га); парки-пам'ятки садово-паркового мистецтва загальнодержавного значення – 1 (площа – 7 га) та місцевого значення – 8 (площа – 83,4 га); заповідні урочища – 207 (площа – 7521,7 га).

Категорії територій та об'єктів ПЗФ, що відсутні на території області: біосферні заповідники, ботанічні сади, зоологічні парки.

Індикатори розвитку природно-заповідного фонду

Державною стратегією регіонального розвитку на період до 2020 року, затвердженою постановою Кабінету Міністрів України від 06.08.2014 № 385, було визначено, що площа земель природно-заповідного фонду Івано-Франківської області станом на 1 січня 2020 року має складати **403100 га**, або **29%** від площі області.

Графік 13 – Багаторічна динаміка змін площі природно-заповідного фонду, га



План створення нових/розширення існуючих територій і об'єктів природно-заповідного фонду на 2021 рік

Відповідно до інформації, наданої Івано-Франківською облдержадміністрацією, у 2021 році заплановано створити 16 об'єктів природно-заповідного фонду загальною площею **1559,16 га**, що дозволить збільшити природно-заповідний фонд області на **0,11%** від площі області.

№	Назва об'єкта	Орієнтовна площа, га	Місце розташування (район сільська рада, лігосп, квартал тощо)	Наявність клопотання та стан схвалення (дата подання та схвалення)	Наявність наукового обґрунтування/проект у створення (дата розроблення)	Стан погодження з землевласниками та землекористувачами
<i>Загальнодержавного значення:</i>						
-	-	-	-	-	-	-
<i>Місцевого значення:</i>						
1	Ботанічний заказник Урочище «Заботюх»	19,0	Пуківська сільська рада Рогатинського району (за межами населеного пункту)	Прикарпатський національний університет імені Василя Стефаника клопотання від 16.11.2017 № 01-12/06-05/183-5	Наявний	Рогатинська районна рада рішення XII сесія VII скликання від 14.09.2017 № 265-12/2017
2	Ботанічний заказник Урочище «Колосова»	10,0	Дегівська сільська рада с. Приозерне Рогатинського району (за межами населеного пункту)	Прикарпатський національний університет імені Василя Стефаника клопотання від 16.11.2017 № 01-12/06-05/183-4	-	Рогатинська районна рада рішення XII сесія VII скликання від 14.09.2017 № 267-12/2017
3	Ботанічний заказник Урочище «Малі Говди»	3,0	Лучинецька сільська рада Рогатинського району (за межами населеного пункту)	Прикарпатський національний університет імені Василя Стефаника клопотання від 16.11.2017 № 01-12/06-05/183-3	-	Рогатинська районна рада рішення XII сесія VII скликання від 14.09.2017 № 268-12/2017
4	Ботанічний заказник Урочище «Хребтова»	12,0	Сарниківська сільська рада с.Діброва Рогатинського району (за межами населеного пункту)	Прикарпатський національний університет імені Василя Стефаника клопотання від 16.11.2017 № 01-12/06-05/183-2	-	Рогатинська районна рада рішення XII сесія VII скликання від 14.09.2017 № 266-12/2017
5	Гідрологічна пам'ятка природи «Зелена криниця»	13,16	Конюшківська сільська рада с. Конюшки Рогатинського району ур. «Зелена криниця»	МБО «Екологія-Право-Людина» від 20.08.2019 № 400		Конюшківська сільська рада, рішення XXII сесії VII скликання від 07.09.2019 б/н
6	Пралісова пам'ятка природи «Квазіпраліси Собольського лісництва»	386,2	Калуський район ДП «Вигодське лісове господарство» Собольське лісництво	ГС «Всесвітній фонд природи Україна» від 23.12.2019 № 315/19	Наявний	ДП «Вигодське лісове господарство» 07.05.2019 № 02-08-85
7	Пралісова пам'ятка природи «Квазіпраліси Кременіцівського	21,0	Надвірнянський район ДП «Ворохтянське лісове господарство» Кременіцівське	ГС «Всесвітній фонд природи Україна» від 23.12.2019 № 315/19	Наявний	ДП «Ворохтянське лісове господарство» 16.10.2019 № 2/271

	лісництва»		лісництво			
8	Пралісова пам'ятка природи «Квазіпраліси Озернянського лісництва»	44,4	Надвірнянський район ДП «Ворохтянське лісове господарство» Озернянське лісництво	ГС «Всесвітній фонд природи Україна» від 23.12.2019 № 315/19	Наявний	ДП «Ворохтянське лісове господарство» 16.10.2019 № 2/271
9	Пралісова пам'ятка природи «Квазіпраліси Бистрицького лісництва»	269,3	Надвірнянський район ДП «Надвірнянське лісове господарство» Бистрицьке лісництво	ГС «Всесвітній фонд природи Україна» від 23.12.2019 № 315/19	Наявний	ДП «Надвірнянське лісове господарство» 15.05.2019 № 01-2/393 22.10.2019 № 01-2/666
10	Пралісова пам'ятка природи «Квазіпраліси Бухтівецького лісництва»	19,5	Надвірнянський район ДП «Надвірнянське лісове господарство» Бухтівецьке лісництво	ГС «Всесвітній фонд природи Україна» від 23.12.2019 № 315/19	Наявний	ДП «Надвірнянське лісове господарство» 15.05.2019 № 01-2/393 22.10.2019 № 01-2/666
11	Пралісова пам'ятка природи «Квазіпраліси Довбушанське лісництва»	85,4	Надвірнянський район ДП «Надвірнянське лісове господарство» Довбушанське лісництво	ГС «Всесвітній фонд природи Україна» від 23.12.2019 № 315/19	Наявний	ДП «Надвірнянське лісове господарство» 15.05.2019 № 01-2/393 22.10.2019 № 01-2/666
12	Пралісова пам'ятка природи «Квазіпраліси Довжинецького лісництва»	37,4	Надвірнянський район ДП «Надвірнянське лісове господарство» Довжинецьке лісництво	ГС «Всесвітній фонд природи Україна» від 23.12.2019 № 315/19	Наявний	ДП «Надвірнянське лісове господарство» 15.05.2019 № 01-2/393 22.10.2019 № 01-2/666
13	Пралісова пам'ятка природи «Квазіпраліси Зеленського лісництва»	109,6	Надвірнянський район ДП «Надвірнянське лісове господарство» Зеленське лісництво	ГС «Всесвітній фонд природи Україна» від 23.12.2019 № 315/19	Наявний	ДП «Надвірнянське лісове господарство» 15.05.2019 № 01-2/393 22.10.2019 № 01-2/666
14	Пралісова пам'ятка природи «Квазіпраліси Максимецького лісництва»	35,4	Надвірнянський район ДП «Надвірнянське лісове господарство» Максимецьке лісництво	ГС «Всесвітній фонд природи Україна» від 23.12.2019 № 315/19	Наявний	ДП «Надвірнянське лісове господарство» 15.05.2019 № 01-2/393 22.10.2019 № 01-2/666
15	Пралісова пам'ятка природи «Квазіпраліси Надвірнянського лісництва»	28,2	Надвірнянський район ДП «Надвірнянське лісове господарство» Надвірнянське лісництво	ГС «Всесвітній фонд природи Україна» від 23.12.2019 № 315/19	Наявний	ДП «Надвірнянське лісове господарство» 15.05.2019 № 01-2/393 22.10.2019 № 01-2/666
16	Пралісова пам'ятка природи «Квазіпраліси Річанського лісництва»	465,6	Надвірнянський район ДП «Надвірнянське лісове господарство» Річанське лісництво	ГС «Всесвітній фонд природи Україна» від 23.12.2019 № 315/19	Наявний	ДП «Надвірнянське лісове господарство» 15.05.2019 № 01-2/393 22.10.2019 № 01-2/666
	Разом	1559,16				

Київська область

Стан природно-заповідного фонду

Станом на 1 січня 2021 року в Київській області створено 238 об'єктів природно-заповідного фонду загальною площею **292439,6739 га**. Відсоток заповідності становить **10,40%**.

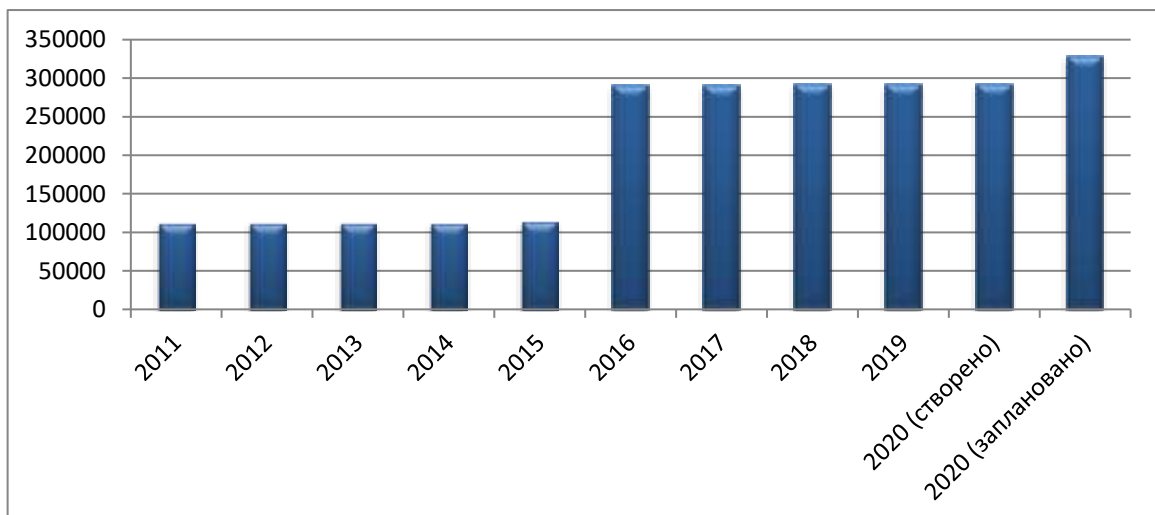
ПЗФ області представляють: біосферний заповідник – 1 (площа 226964,7 га), національні природні парки «Білоозерський» та «Залісся» (площа – 17206,7 га); регіональні ландшафтні парки – 4 (площа – 5754,57 га); заказники загальнодержавного значення – 16 (площа – 63276,9 га) та місцевого значення – 92 (площа – 27999,9419 га); пам'ятки природи загальнодержавного значення – 2 (площа – 92 га) та місцевого значення – 89 (площа – 367,21 га); дендрологічний парк загальнодержавного значення – 1 (площа – 405,8 га); парки-пам'ятки садово-паркового мистецтва загальнодержавного значення – 3 (площа – 488,5 га) та місцевого значення – 12 (площа – 215,8747 га); заповідні урочища – 16 (площа – 1535,1 га).

Категорії територій та об'єктів ПЗФ, що відсутні на території області: природні заповідники, ботанічні сади, зоологічні парки.

Індикатори розвитку природно-заповідного фонду

Державною стратегією регіонального розвитку на період до 2020 року, затвердженою постановою Кабінету Міністрів України від 06.08.2014 № 385, було визначено, що площа земель природно-заповідного фонду Київської області станом на 1 січня 2020 року має складати **329132,7 га**, або **11,7%** від площі області.

Графік 14 – Багаторічна динаміка змін площі природно-заповідного фонду, га



План створення нових/розширення існуючих територій і об'єктів природно-заповідного фонду на 2021 рік

Відповідно до інформації, наданої Київською облдержадміністрацією, у 2021 році заплановано створити 7 об'єктів природно-заповідного фонду загальною площею **1433,46 га**, що дозволить збільшити природно-заповідний фонд області на **0,05 %** від площі області.

№	Назва об'єкта	Орієнтовна площа, га	Місце розташування (район сільська рада, лісгосп, квартал тощо)	Наявність клопотання та стан схвалення (дата подання та схвалення)	Наявність наукового обґрунтування/проєкту створення (дата розроблення)	Стан погодження з землевласниками та землекористувачами
<i>Загальнодержавного значення</i>						
-	-	-	-	-	-	-
<i>Місцевого значення:</i>						
1	Ландшафтний заказник «Требухівський»	63,3	Бородянський район, на території ДП «Тетерівське лісове господарство», Пісківське лісництво кв. 120 вид 4, 134, 135.	Клопотання КЕКЦ від 27.09.2019 № 134	-	Наявне
2	Ландшафтний заказник «Вільхове болото»	59,0	Бородянський район, на території ДП «Тетерівське лісове господарство», Пісківське лісництво кв. 83 вид. 4, 7, 9, 10	Клопотання КЕКЦ від 27.09.2019 № 137	-	Наявне
3	Ботанічний заказник «Ледо»	11,2	Бородянський район, на території ДП «Клавдієвське лісове господарство», Здвизівське лісництво кв. 30 вид. 29, кв. 33 вид. 9	Клопотання КЕКЦ від 27.09.2019 № 130	-	Наявне
4	Ботанічний заказник «Петієва дубина»	9,4	Бородянський район, на території ДП «Клавдієвське лісове господарство», Луб'янське лісництво кв. 12 вид. 32, кв. 13 вид. 43	Клопотання КЕКЦ від 27.09.2019 № 133	-	Наявне
5	Ботанічний заказник «Шкарівський»	5,1	Білоцерківський район, на території ДП «Білоцерківське лісове господарство», Томилівське лісництво кв. 90 вид. 13, кв. 91 вид. 8 і 9	Клопотання КЕКЦ від 27.09.2019 № 131	-	Наявне
6	Ботанічний заказник «Сніжки»	127,7	Білоцерківський район, на території ДП «Білоцерківське лісове господарство», Ставищенське лісництво кв. 20 вид. 18, кв. 21 вид. 8-23, кв. 25 вид. 2-5, 10-16, кв. 29 вид. 1-6, кв. 83 вид. 6, 7, 12-16	Клопотання КЕКЦ від 27.09.2019 № 132	-	Наявне
7	Ландшафтний заказник «Плахтянський»	227,2	Макарівський район, на території ДП «Київське лісове господарство», Плахтянське лісництво кв. 40, кв. 41, кв. 55 вид. 1-8, 28, кв. 56 вид. 1-8, 11, 15, кв. 57 всі вид., кв. 67 вид. 8, 11, 13, 17	Клопотання КЕКЦ від 27.09.2019 № 135	-	Наявне
Разом		1433,46				

Кіровоградська область

Стан природно-заповідного фонду

Станом на 1 січня 2021 року в Кіровоградській області створено 223 об'єкти природно-заповідного фонду загальнодержавного і місцевого значення загальною площею **100318,84 га**, що становить **4,08%** її території.

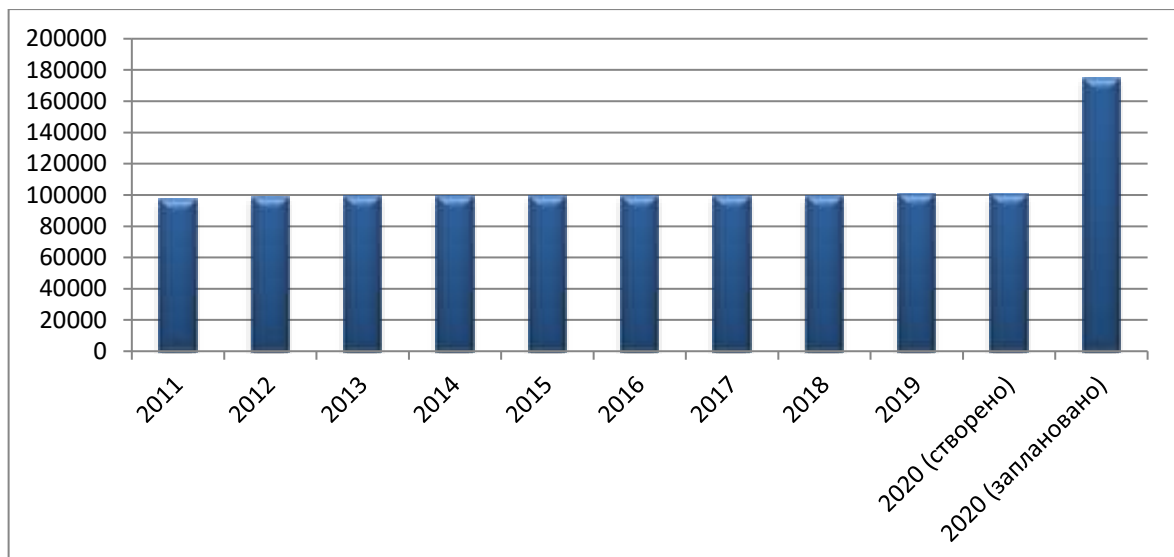
ПЗФ області представляють: регіональні ландшафтні парки – 2 (площа – 78758,05 га); заказники загальнодержавного значення – 21 (площа – 5728 га) та місцевого значення – 84 (площа – 12818,92 га); пам'ятки природи загальнодержавного значення – 2 (площа – 9,1 га) та місцевого значення – 50 (площа – 525,48 га); дендрологічний парк загальнодержавного значення – 1 (площа – 109 га); парки-пам'ятки садово-паркового мистецтва загальнодержавного значення – 2 (площа – 63,7 га) та місцевого значення – 6 (площа – 107,75 га); заповідні урочища – 55 (площа – 3192,76 га).

Категорії територій та об'єктів ПЗФ, що відсутні на території області: природні та біосферні заповідники, національні природні парки, ботанічні сади, зоологічні парки.

Індикатори розвитку природно-заповідного фонду

Державною стратегією регіонального розвитку на період до 2020 року, затвердженою постановою Кабінету Міністрів України від 06.08.2014 № 385, було визначено, що площа земель природно-заповідного фонду Кіровоградської області станом на 1 січня 2020 року має складати **174574,8 га** або **7,1%** від площі області.

Графік 15 – Багаторічна динаміка змін площі природно-заповідного фонду, га



План створення нових/розширення існуючих територій і об'єктів природно-заповідного фонду на 2021 рік

Відповідно до інформації, наданої Кіровоградською облдержадміністрацією, у 2021 році заплановано створити 6 об'єктів природно-заповідного фонду загальною площею **77,5 га**, що дозволить збільшити природно-заповідний фонд області на **0,003 %** від площі області.

№	Назва об'єкта	Орієнтовна площа, га	Місце розташування (район сільська рада, лісгосп, квартал тощо)	Наявність клопотання та стан схвалення (дата подання та схвалення)	Наявність наукового обґрунтування/проекту створення (дата розроблення)	Стан погодження з землевласниками та землекористувачами
<i>Загальнодержавного значення</i>						
-	-	-	-	-	-	-
<i>Місцевого значення:</i>						
1	Ландшафтний заказник місцевого значення «Бобринківська балка»	21,0	в околицях села Бобринка Бобринецького району	Подано Бобринківською сільською радою 12.07.2019. Схвалено департаментом екології та природних ресурсів облдержадміністрації 12.08.2019	Наявне	Наявне
2	Ландшафтний заказник місцевого значення «Олексіївська балка»	20,0	в околицях села Ульянівка Бобринецького району	Подано Бобринківською сільською радою 12.07.2019. Схвалено департаментом екології та природних ресурсів облдержадміністрації 12.08.2019	Наявне	Наявне
3	Ландшафтний заказник місцевого значення «Варламіївська балка»	12,0	в околицях села Варламівка Бобринецького району	Подано Бобринківською сільською радою 12.07.2019. Схвалено департаментом екології та природних ресурсів облдержадміністрації 12.08.2019	Наявне	Наявне
4	Ландшафтний заказник місцевого значення «Миколин яр»	5,0	між смт Вільшанка та с. Осички Вільшанського району	Подано Вільшанською райдержадміністрацією 13.01.2020. Схвалено департаментом екології та природних ресурсів	Наявне	Наявне
5	Ландшафтний заказник місцевого значення «Людвінські скелі»	10,0	навпроти смт Вільшанка Вільшанського району	Подано Вільшанською райдержадміністрацією 13.01.2020. Схвалено департаментом екології та природних ресурсів 13.01.2020	Наявне	Наявне
6	Ландшафтний заказник місцевого значення «Балка Репетуша»	9,5	між с. Степанівка та смт Вільшанка Вільшанського району	Подано Вільшанською райдержадміністрацією 13.01.2020. Схвалено департаментом екології та природних ресурсів 13.01.2020	Наявне	Наявне
	Разом:	77,5				

АР Крим (тимчасово окупований Російською Федерацією)

Стан природно-заповідного фонду

Станом на 1 січня 2021 року в АР Крим створено 197 об'єктів природно-заповідного фонду загальнодержавного і місцевого значення загальною площею **219319,36 га**, що становить **8,41%** її території.

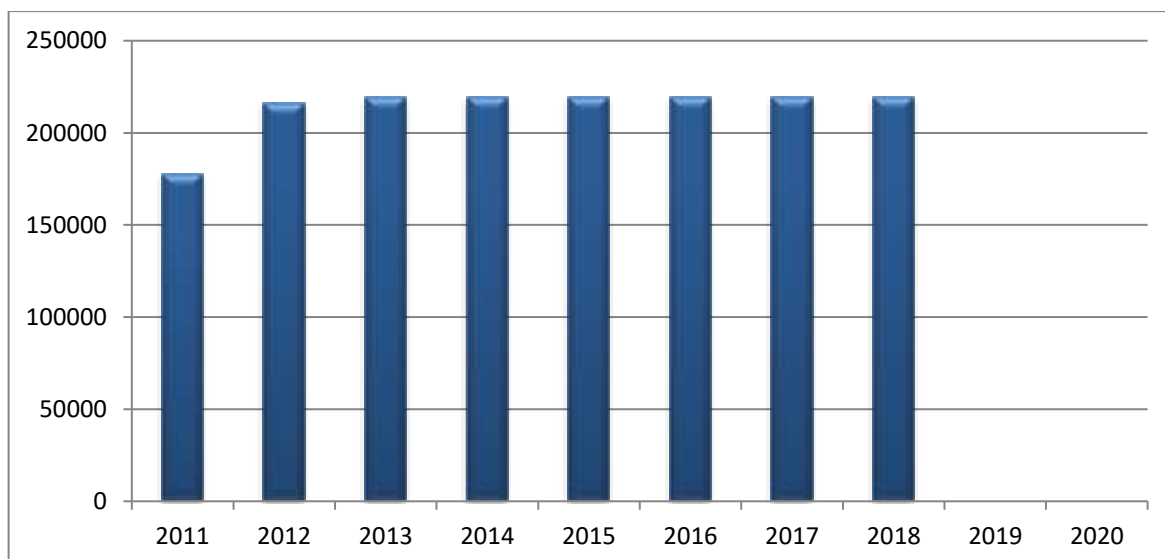
ПЗФ області представляють: природні заповідники – 6 (площа – 63855,07 га); національний природний парк «Чарівна гавань» (площа – 10900 га); регіональні ландшафтні парки – 14 (площа – 41358 га); заказники загальнодержавного значення – 14 (площа – 73957,7 га) та місцевого значення – 25 (площа – 23998,8 га); пам'ятки природи загальнодержавного значення – 13 (площа – 639 га) та місцевого значення – 81 (площа – 2580,18 га); ботанічні сади загальнодержавного значення – 1 (площа – 876,6 га) та місцевого значення – 1 (площа – 33,16 га); зоологічні парки місцевого значення – 2 (площа – 34,9 га); дендрологічний парк місцевого значення – 1 (площа – 3,2 га); парки-пам'ятки садово-паркового мистецтва загальнодержавного значення – 10 (площа – 276,2 га) та місцевого значення – 21 (площа – 291,25 га); заповідні урочища – 7 (площа – 1205,3 га).

Категорії територій та об'єктів ПЗФ, що відсутні на території області: біосферні заповідники.

Індикатори розвитку природно-заповідного фонду

Інформація відсутня

Графік 16 – Багаторічна динаміка змін площі природно-заповідного фонду, га



План створення нових/розширення існуючих територій і об'єктів природно-заповідного фонду на 2021 рік

Інформація відсутня.

Луганська область

Стан природно-заповідного фонду

Станом на 1 січня 2021 року в Луганській області створено 203 об'єкти природно-заповідного фонду загальнодержавного і місцевого значення загальною площею **93219,2911 га**, що становить **3,49%** її території.

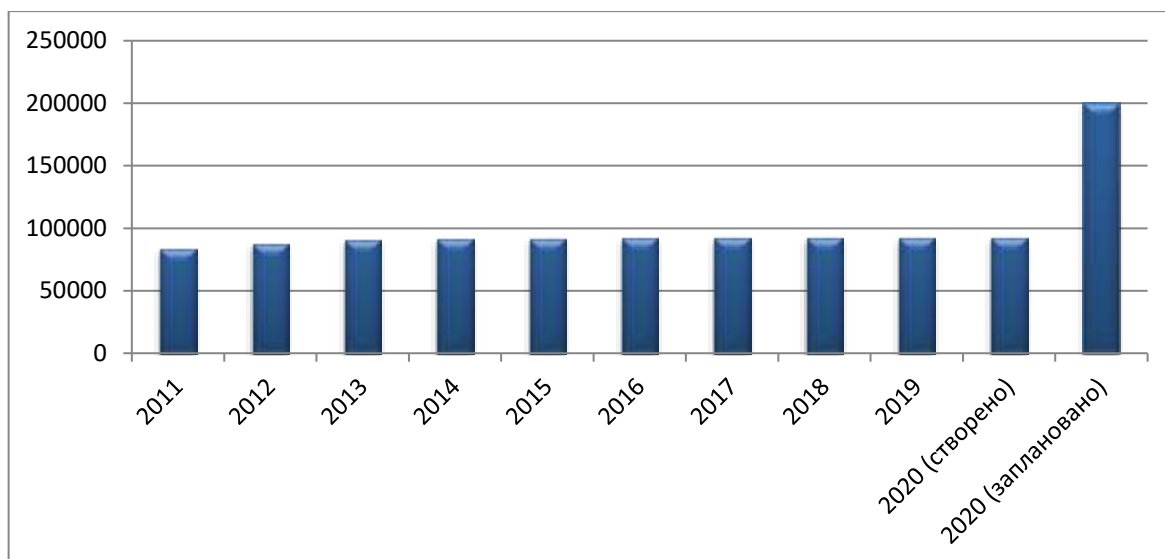
ПЗФ області представляють: Український степовий природний заповідник (площа – 5403,02 га); національний природний парк – 1 (площа – 7269 га); регіональний ландшафтний парк – 1 (площа – 14011 га); заказники загальнодержавного значення – 5 (площа – 1416,46 га) та місцевого значення – 92 (площа – 57330,7098 га); пам'ятки природи загальнодержавного значення – 3 (площа – 165,24 га) та місцевого значення – 71 (площа – 5390,3 га); парки-пам'ятки садово-паркового мистецтва загальнодержавного значення – 2 (площа – 136 га) та місцевого значення – 7 (площа – 107,07 га); заповідні урочища – 20 (площа – 3159,5 га).

Категорії територій та об'єктів ПЗФ, що відсутні на території області: біосферні заповідники, ботанічні сади, зоологічні та дендрологічні парки.

Індикатори розвитку природно-заповідного фонду

Державною стратегією регіонального розвитку на період до 2020 року, затвердженою постановою Кабінету Міністрів України від 06.08.2014 № 385, було визначено, що площа земель природно-заповідного фонду Луганської області станом на 1 січня 2020 року має складати **200130 га**, або **7,5%** від площі області.

Графік 17 – Багаторічна динаміка змін площі природно-заповідного фонду, га



План створення нових/розширення існуючих територій і об'єктів природно-заповідного фонду на 2021 рік

Відповідно до інформації, наданої Луганською облдержадміністрацією, у 2021 році заплановано створити 2 об'єкти природно-заповідного фонду загальною площею **204 га**, що дозволить збільшити природно-заповідний фонд області на **0,0077 %** від площі області.

№	Назва об'єкта	Орієнтовна площа, га	Місце розташування (район сільська рада, лісгосп, квартал тощо)	Наявність клопотання та стан схвалення (дата подання та схвалення)	Наявність наукового обґрунтування/проекту створення (дата розроблення)	Стан погодження з землевласниками та землекористувачами
<i>Загальнодержавного значення</i>						
-	-	-	-	-	-	-
<i>Місцевого значення</i>						
1	Комплексна пам'ятка природи «Гора Пристін»	91,0	Новопсковська селищна рада Новопсковський район	-	-	Наявне
2	Ботанічна пам'ятка природи «Вершина»	113,00	Шарівська сільська рада Білокуракинський район	-	-	Наявне
	Разом	204				

Львівська область

Стан природно-заповідного фонду

Станом на 1 січня 2020 року на території області функціонує 399 об'єктів природно-заповідного фонду загальною площею **177944,2027 га**, що складає **8,15%** від площі території області.

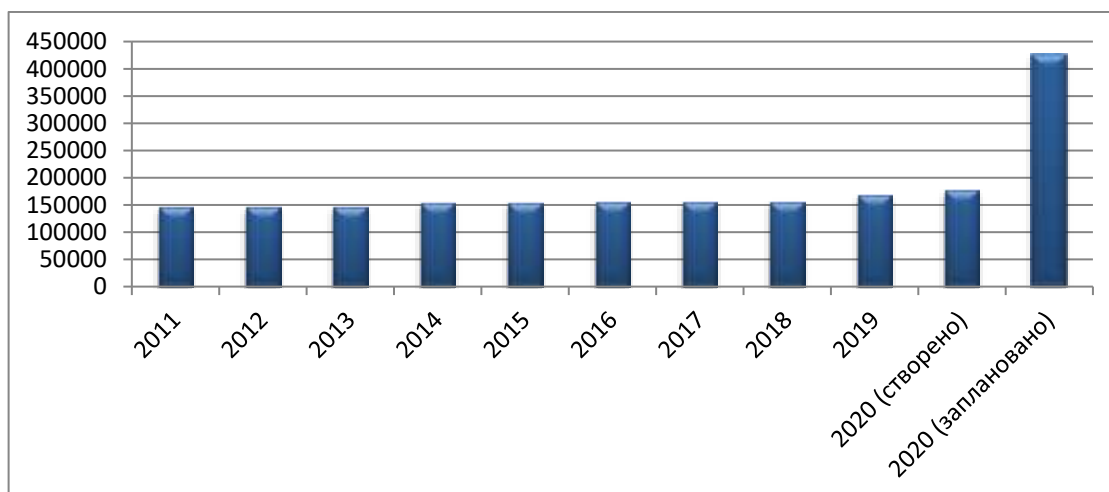
ПЗФ області представляють: природний заповідник «Розточчя» (площа – 2084,5 га); національні природні парки – 5 (площа – 79585,5 га); регіональні ландшафтні парки – 5 (площа – 56540,68 га); заказники загальнодержавного значення – 10 (площа – 3322,995 га) та місцевого значення – 66 (площа – 31834,7 га); пам'ятки природи загальнодержавного значення – 2 (площа – 592,8 га) та місцевого значення – 197 (площа – 2350,35 га); ботанічні сади загальнодержавного значення – 2 (площа – 41,2 га) та місцевого значення – 1 (площа – 1,5 га); зоологічний парк місцевого значення – 1 (площа – 5,9 га); дендрологічні парки загальнодержавного значення – 2 (площа – 64 га) та місцевого значення – 3 (площа – 3,4434 га); парки-пам'ятки садово-паркового мистецтва загальнодержавного значення – 7 (площа – 169,76 га) та місцевого значення – 60 (площа – 778,3799 га); заповідні урочища – 37 (площа – 2823,4 га).

Категорії територій та об'єктів ПЗФ, що відсутні на території області: біосферні заповідники.

Індикатори розвитку природно-заповідного фонду

Державною стратегією регіонального розвитку на період до 2020 року, затвердженою постановою Кабінету Міністрів України від 06.08.2014 № 385, було визначено, що площа земель природно-заповідного фонду Львівської області станом на 1 січня 2020 року має складати **425743,5 га**, або **19,5%** від площі області.

Графік 18 – Багаторічна динаміка змін площі природно-заповідного фонду, га



План створення нових/розширення існуючих територій і об'єктів природно-заповідного фонду на 2021 рік

Відповідно до інформації, наданої Львівською облдержадміністрацією, у 2021 році заплановано створити 17 об'єктів природно-заповідного фонду загальною площею **8978.225 га**, що дозволить збільшити природно-заповідний фонд області на **0,411 %** від площі області.

План зі створення і розширення територій та об'єктів природно-заповідного фонду Львівської області на 2021 рік

№	Назва об'єкта	Орієнтовна площа, га	Місце розташування (район сільська рада, лісгосп, квартал тощо)	Наявність клопотання та стан схвалення (дата подання та схвалення)	Наявність наукового обґрунтування/проекту створення (дата розроблення)	Стан погодження з землевласниками та землекористувачами
<i>Загальнодержавного значення</i>						
1	Ботанічний заказник «Малополіський шафран»	624,0	ДП «Жовківський лісгосп», Великомоствіське лісництво	Клопотання ініціативної групи погоджено Мінприроди України листом від 10.01.2018 № 5/4.1-8/290-18	Проект створення розроблено НЛТУ України	Клопотання підтримане рішенням Сокальської районної ради від 12.12.2017 №438
2	НПП «Надбужжя»	7000	Сокальський район	Клопотання ініціативної групи погоджено листом Мінприроди від 04.06.2018 № 5/4.1-8/5527-18	Проект створення розроблено на замовлення Сокальської районної державної адміністрації	Клопотання підтримане рішенням Сокальської районної ради від 30.06.2017 №331
<i>Місцевого значення</i>						
3	Ландшафтний заказник «Бескиди»	1285	ДП «Старосамбірське ЛМГ» Старявське л-во кв.1, 2, 3 (крім вид.2), 4, 13, 14, 15, 16 (вид.17-25), 59, 60, 61, 62, 63, Добромільське л-во кв. 40, 41, 49	Клопотання ГО «Українська природоохоронна група» від 30.09.2019 № 466/2019 погоджено листом Мінекоенерго від 08.10.2019 № 6/8/836-19	-	Скеровано листи у ДП «Старосамбірське ЛМГ» щодо погодження створення заказника від 29.12.2020 №5/29-11047/0/2-20/7-31, від 09.12.2020 № 31-9466/0/2-20, від 25.02.2020 № 31-1596/0/2-20, від 01.11.2019 № 31-3813/0/2-19
4	Парк-пам'ятка садово-паркового мистецтва «Кульпарків»	16,3	М. Львів, територія КЗ ЛОР «Львівської обласної клінічної психіатричної лікарні»	Клопотання КЗ ЛОР «Львівська обласна клінічна психіатрична лікарня» від 21.01.2018 № 152/01.04.11, погоджено листом	Проект створення розроблено НУ «Львівська політехніка»	Погодження КЗ ЛОР «Львівська обласна клінічна психіатрична лікарня» від 15.01.2019 №

				департаменту від 10.12.2018 № 31-2234/0/2-18		55/01.04.19
5	Заказник «Клепарівський потік»	20,5	ДП «Львівський ЛСНЦ» Брюховицьке лісництво кв.86 вид.1-11, 14, 15	Клопотання ГЕО «Регіонального агентства стійкого розвитку» від 02.09.2019	Розробляється географічним факультетом ЛНУ ім.І.Франка	Погоджено ДП «Львівський ЛСНЦ» листом від 08.01.2020 № 3
6	Парк-пам'ятка садово-паркового мистецтва «Міський парк відпочинку «Здоров'я»	23,6	м.Золочів у заплаві річки Млинівка	Клопотання Золочівської міської ради від 24.02.2020 № 233 погоджено листом департаменту від 04.03.2020 № 31-1901/0/2-20	Розроблено НПП «Північне Поділля»	Погоджено рішенням Золочівської міської ради від 29.09.2020 № 2471
7	Ботанічна пам'ятка природи «Сосна графів Вишневських»	0,025	м.Червоноград, вул.Пушкіна, 12	Клопотання Червоноградської міської ради від 08.05.2020 № 3/23-3-059/1-21 погоджено департаментом екології та природних ресурсів листом від 04.06.2020 № 31-4197/0/20		Погоджено ухвалою Червоноградської міської ради від 24.09.2020 № 1788
8	Ботанічна пам'ятка природи «Дуби Лянга»	0,3	ДП «Жовківське лісове господарство», Бутинське л-во кв.10 вид.23 та кв.14 вид.8	ДП «Жовківське лісове господарство» від 21.12.2020 № 02/639	Розроблено Ботанічним садом Національного лісотехнічного університету	
9	Ботанічна пам'ятка природи «Дуби Лянга»	0,3	ДП «Жовківське лісове господарство» Бутинське л-во кв.10 вид.23 та кв.14 вид.8	ДП «Жовківське лісове господарство» від 21.12.2020 № 02/639	Розроблено Ботанічним садом Національного лісотехнічного університету	
10	Ботанічна пам'ятка природи «Дуби Кулича»	0,5	ДП «Жовківське лісове господарство» Низівське л-во кв.70 вид.16 та кв.69 вид.35	ДП «Жовківське лісове господарство» від 21.12.2020 № 02/639	Розроблено Ботанічним садом Національного лісотехнічного університету	
11	Ботанічна пам'ятка природи «Дуби Рекленця»	0,3	ДП «Жовківське лісове господарство» Великомоствіське л-во кв.23 вид.26,28,32	ДП «Жовківське лісове господарство» від 21.12.2020 № 02/639	Розроблено Ботанічним садом Національного лісотехнічного університету	
12	Ботанічна пам'ятка природи «Дуби Зіболки»	0,2	ДП «Жовківське лісове господарство» Зіболківське л-во кв.56 вид.6 та кв.57 вид.8	ДП «Жовківське лісове господарство» від 21.12.2020 № 02/639	Розроблено Ботанічним садом Національного лісотехнічного університету	
13	Лісовий заказник «Глухівський»	3,8	ДП «Жовківське лісове господарство»	ДП «Жовківське лісове господарство» від 21.12.2020 №	Розроблено Ботанічним садом Національного	

			Соснівське л-во кв.9 вид.29	02/639	лісотехнічного університету	
14	Лісовий заказник «Бутинський»	1,1	ДП «Жовківське лісове господарство» Любельське л-во кв.15 вид.28	ДП «Жовківське лісове господарство» від 21.12.2020 № 02/639	Розроблено Ботанічним садом Національного лісотехнічного університету	
15	Ботанічна пам'ятка природи «Віковий дуб»	Точковий об'єкт	м.Львів, вул.І.Франка, поблизу будинку 157-А	Клопотання жителів м.Львова (вх..№31-ЗВГ-В-7940/20 від 29.10.2020 та КЕКЦ від 05.10.2020 № 194 погоджено департаментом екології та природних ресурсів листом від 04.06.2020 № 31-4197/0/20		Підготовано проєкт ухвали ЛМР щодо погодження створення
16	Ландшафтний заказник «Лісничівка в урочищі Красний»	2,0	Медвежанська сільська рада, ДП «Дрогобицьке лісове господарство», Нагуєвицьке лісництво, кв.14	Медвежанська СР листом від 30.11.2020 № 268		-
17	Ботанічна пам'ятка природи «Вікові дуби в урочищі «Великий»	0,3	Медвежанська сільська рада,	Медвежанська СР листом від 30.11.2020 № 268		Погоджено рішенням сесії Межвежанської
	Разом	8978,225				

Миколаївська область

Стан природно-заповідного фонду

Природно-заповідний фонд Миколаївської області станом на 1 січня 2021 року налічував 146 об'єктів загальною площею **77238,17 га**. Відсоток заповідності складає **3,14%**.

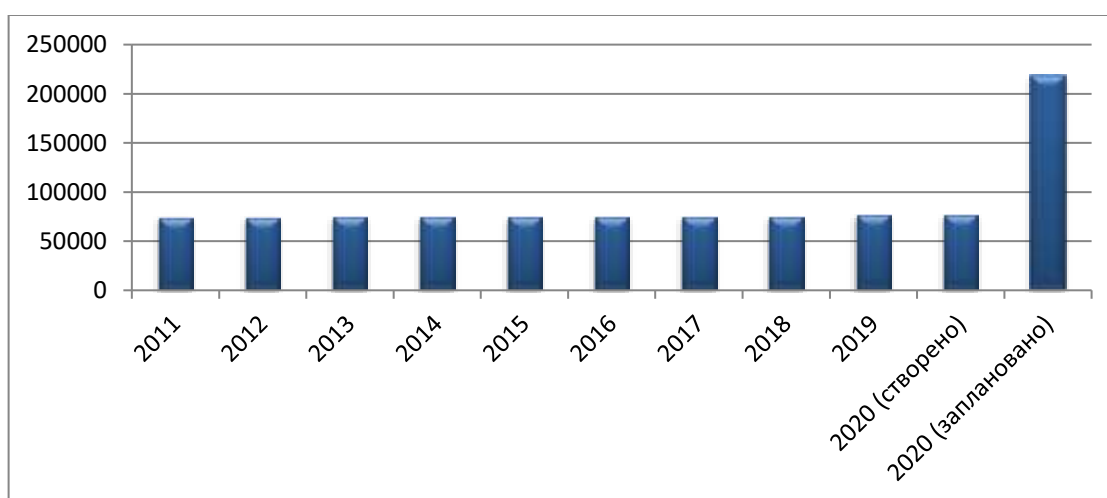
ПЗФ області представляють: природний заповідник «Єланецький степ» (площа – 3010,65 га); частина Чорноморського біосферного заповідника (площа – 2741); національні природні парки – 2 (площа – 41497,48 га); регіональні ландшафтні парки – 5 (площа – 39345,2 га); заказники загальнодержавного значення – 1 (площа – 1782 га) та місцевого значення – 60 (площа – 12272,15 га); пам'ятки природи загальнодержавного значення – 1 (площа – 11 га) та місцевого значення – 43 (площа – 285,96 га); зоологічний парк загальнодержавного значення – 1 (площа – 18,48 га); парки-пам'ятки садово-паркового мистецтва загальнодержавного значення – 1 (площа – 28 га) та місцевого значення – 18 (площа – 186,3 га); заповідні урочища – 13 (площа – 3656,7 га).

Категорії територій та об'єктів ПЗФ, що відсутні на території області: ботанічні сади, дендрологічні парки.

Індикатори розвитку природно-заповідного фонду

Державною стратегією регіонального розвитку на період до 2020 року, затвердженою постановою Кабінету Міністрів України від 06.08.2014 № 385, було визначено, що площа земель природно-заповідного фонду Миколаївської області станом на 1 січня 2020 року має складати **218922,2 га**, або **8,9%** від площі області.

Графік 19 – Багаторічна динаміка змін площі природно-заповідного фонду, га



План створення нових/розширення існуючих територій і об'єктів природно-заповідного фонду на 2021 рік

Відповідно до інформації, наданої Миколаївською облдержадміністрацією, у 2021 році заплановано створити 6 об'єктів природно-заповідного фонду загальною площею **3757,5 га**, що дозволить збільшити природно-заповідний фонд області на **0,15 %** від площі області.

№	Назва об'єкта	Орієнтовна площа, га	Місце розташування (район сільська рада, лісгосп, квартал тощо)	Наявність клопотання та стан схвалення (дата подання та схвалення)	Наявність наукового обґрунтування/проєкту створення (дата розроблення)	Стан погодження з землевласниками та землекористувачами
<i>Загальнодержавного значення</i>						
1	Національний природний парк «Бузький Гард» (розширення)	Загальна площа 6138,13 га, планується розширення приблизно на 3000 га	Миколаївська область	Клопотання Національного екологічного центру України від 29.09.2016 № 23929/4-16 схвалено Мінприроди України від 15.12.2016	Проєкт розробляється	Проєкт знаходиться в стадії погодження
<i>Місцевого значення</i>						
2	Ландшафтний заказник «Кривоозерський»	102,5	Кривоозерська сільська рада Кривоозерського району	Клопотання Національного екологічного центру України від 11.10.2019 № 6/19, схвалено управлінням екології та природних Миколаївської облдержадміністрації від 11.10.2019 № 01-04/3367-06	Проєкт створення розроблено	Проєкт повністю погоджено у встановленому порядку
3.	Ландшафтний заказник «Балка Глибока»	135 га	Новосілівська с/р Вознесенського району	Клопотання ГО «Українська природоохоронна група» від 10.02.2020 № 76/2020, схвалено управлінням екології та природних ресурсів Миколаївської облдержадміністрації від 16.03.2020 № 06/188	Проєкт створення розроблено	Проєкт знаходиться в стадії погодження
4.	Ландшафтний заказник «Райдолинський степ»	300 га	Веселинівська сел./р, Луб'янська с/р Веселинівського району	Клопотання ГО «Українська природоохоронна група» від 10.02.2020 № 74/2020, схвалено управлінням екології та природних ресурсів Миколаївської облдержадміністрації від 13.03.2020 № 01-04/1352-06	Проєкт створення розроблено	Проєкт знаходиться в стадії погодження

5.	Зоологічний заказник «Сировський»	20 га	Сировська с/р Врадіївського району, Кривоозерська Друга с/р Кривоозерського району	Клопотання ГО «Українська природоохоронна група» від 22.02.2020 № 221/2020, схвалено управлінням екології та природних ресурсів Миколаївської облдержадміністрації від 08.04.2020 № 01-04/1559-06	Проект створення розроблено	Проект знаходиться в стадії погодження
6.	Ландшафтний заказник «Черталківський» (розширення)	Загальна площа – 159,02 га, планується розширення на 200 га	Прибужанівська с/р Вознесенського району	Клопотання ГО «Українська природоохоронна група» від 10.02.2020 № 75/2020, схвалено управлінням екології та природних ресурсів Миколаївської облдержадміністрації від 13.03.2020 № 01-04/1351-06	Проект зміни меж розроблено	Проект знаходиться в стадії погодження
	Разом	3757,5				

Одеська область

Стан природно-заповідного фонду

Природно-заповідний фонд Одеської області станом на 1 січня 2021 року налічував 125 об'єктів загальною площею **154389,7469 га**. Відсоток заповідності складає **4,63%**.

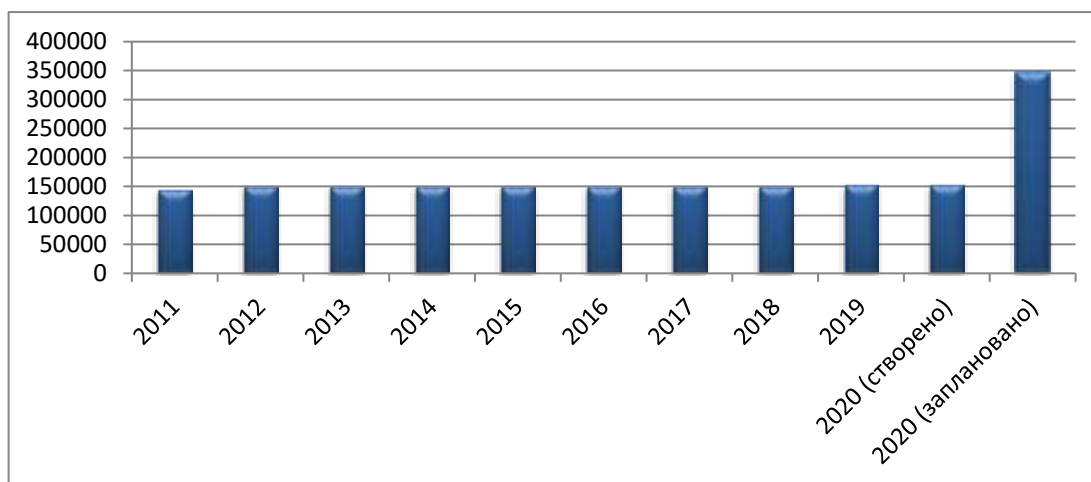
ПЗФ області представляють: біосферний заповідник «Дунайські плавні» (площа – 51547,9 га); національні природні парки – 2 (площа – 49176,1 га); регіональні ландшафтні парки – 2 (площа – 15320 га); заказники загальнодержавного значення – 10 (площа – 15465,2 га) та місцевого значення – 31 (площа – 16440,35 га); пам'ятки природи загальнодержавного значення – 2 (площа – 10,17 га) та місцевого значення – 47 (площа – 11,19 га); ботанічний сад Одеського державного університету загальнодержавного значення (площа – 16 га); зоологічний парк загальнодержавного значення – 1 (площа – 6,5 га); парки-пам'ятки садово-паркового мистецтва загальнодержавного значення – 1 (площа – 49 га) та місцевого значення – 23 (площа – 1601,5869 га); заповідні урочища – 4 (площа – 13879 га).

Категорії територій та об'єктів ПЗФ, що відсутні на території області: природні заповідники, дендрологічні парки.

Індикатори розвитку природно-заповідного фонду

Державною стратегією регіонального розвитку на період до 2020 року, затвердженою постановою Кабінету Міністрів України від 06.08.2014 № 385, було визначено, що площа земель природно-заповідного фонду Одеської області станом на 1 січня 2020 року має складати **346424 га**, або **10,4%** від площі області.

Графік 20 – Багаторічна динаміка змін площі природно-заповідного фонду, га



План створення нових/розширення існуючих територій і об'єктів природно-заповідного фонду на 2021 рік

Відповідно до інформації, наданої Одеською облдержадміністрацією, у 2021 році заплановано створити 4 об'єкти природно-заповідного фонду загальною площею **47973,917 га**, що дозволить збільшити природно-заповідний фонд області на **1,44 %** від площі області.

№	Назва об'єкта	Орієнтовна площа, га	Місце розташування (район сільська рада, лісгосп, квартал тощо)	Наявність клопотання та стан схвалення (дата подання та схвалення)	Наявність наукового обґрунтування/проекту створення (дата розроблення)	Стан погодження з землевласниками та землекористувачами
<i>Загальнодержавного значення</i>						
1	Національний природний парк «Куяльницький»	10801,1980	Березівський, Одеський райони Одеської області, м. Одеса	Клопотання Державного управління охорони навколишнього природного середовища в Одеській області від 05.05.2011 № 472/08, схвалене Міністерством екології та природних ресурсів України листом від 20.05.2011 № 9375/27/10-11.	Проект створення затверджено рішенням Вченої ради Інституту проблем ринку та економіко-екологічних досліджень НАНУ від 17.07.2020 № 9	Наявні з усіма землевласниками та землекористувачами
2	Ботанічний заказник загальнодержавного значення «Староманзирський» (зміна меж, розширення території)	227,00	Болградський район Одеської області	Клопотання Департаменту екології та природних ресурсів облдержадміністрації від 10.10.2018 № 05-37/4513, схвалене Мінприроди листом від 02.11.2018 № 5/4.1-8/11863-18	Проект створення затверджено рішенням Вченої ради Інституту проблем ринку та економіко-екологічних досліджень НАНУ від 17.07.2020 № 9	Наявне
3	Ландшафтний заказник загальнодержавного значення «Тарутинський степ»	5998,5990	Болградський район Одеської області	Клопотання Одеської обласної державної адміністрації від 21.07.2017 № 01/02-31/4577 та МБО «Екологія-Право-Людина» від 28.03.2017 № 311 Схвалення: лист Мінприроди України від 10.10.2017 № 5/4.1-8/8879-17	-	-
<i>Місцевого значення</i>						
4	Регіональний ландшафтний парк «Ялпуг-Кугурлуй»	30947,1200	Ізмаїльський, Болградський райони Одеської області	Клопотання Департаменту екології та природних ресурсів облдержадміністрації від 06.08.2020 № 05-45/3548, погоджено головою ОДА	-	-
	Разом	47973,917				

Полтавська область

Стан природно-заповідного фонду

Природно-заповідний фонд Полтавської області станом на 1 січня 2021 року налічував 393 об'єкти загальною площею **142789,7547 га**. Відсоток заповідності складає **4,97%**.

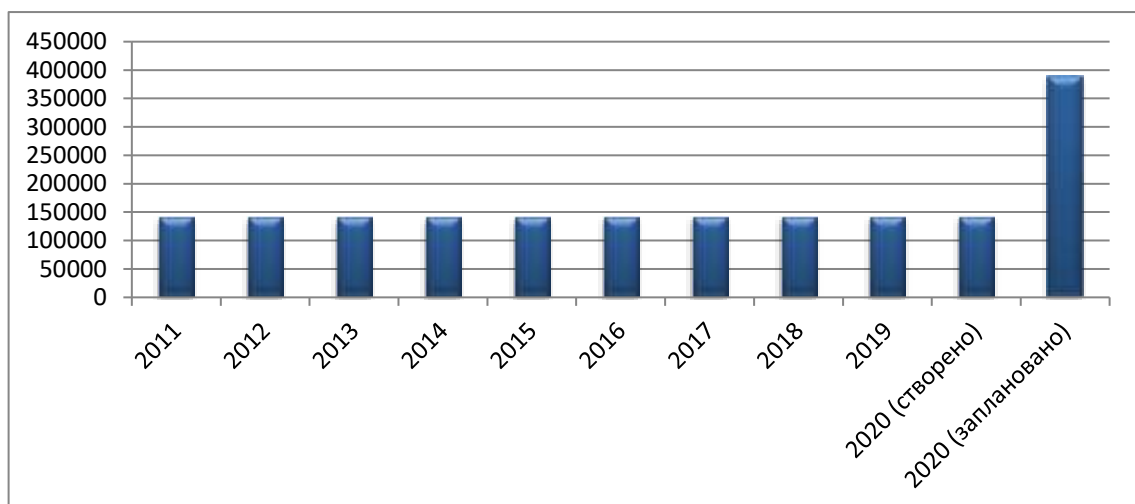
ПЗФ області представляють: національні природні парки – 2 (площа – 22792,62 га); регіональні ландшафтні парки – 5 (площа – 53056,45 га); заказники загальнодержавного значення – 20 (площа – 41226,9 га) та місцевого значення – 159 (площа – 38492,3048 га); пам'ятки природи загальнодержавного значення – 1 (площа – 145 га) та місцевого значення – 137 (площа – 1739,020 га); ботанічний сад загальнодержавного значення – 1 (площа – 18 га); дендрологічні парки загальнодержавного значення – 2 (площа – 20,09 га) та місцевого значення – 1 (площа – 7,64 га); парки-пам'ятки садово-паркового мистецтва загальнодержавного значення – 4 (площа – 442,5 га) та місцевого значення – 13 (площа – 179,64 га); заповідні урочища – 48 (площа – 7116,2 га).

Категорії територій та об'єктів ПЗФ, що відсутні на території області: природні та біосферні заповідники, зоологічні парки.

Індикатори розвитку природно-заповідного фонду

Державною стратегією регіонального розвитку на період до 2020 року, затвердженою постановою Кабінету Міністрів України від 06.08.2014 № 385, було визначено, що площа земель природно-заповідного фонду Полтавської області станом на 1 січня 2020 року має складати **388098 га**, або **13,5%** від площі області.

Графік 21 – Багаторічна динаміка змін площі природно-заповідного фонду, га



План створення нових/розширення існуючих територій і об'єктів природно-заповідного фонду на 2021 рік

Відповідно до інформації, наданої Полтавською облдержадміністрацією, у 2021 році заплановано створити 6 об'єктів природно-заповідного фонду загальною площею **623,22 га**, що дозволить збільшити природно-заповідний фонд області на **0,02%** від площі області.

№	Назва об'єкта	Орієнтовна площа, га	Місце розташування (район сільська рада, лісгосп, квартал тощо)	Наявність клопотання та стан схвалення (дата подання та схвалення)	Наявність наукового обґрунтування/проєкту створення (дата розроблення)	Стан погодження з землевласниками та землекористувачами
<i>Загальнодержавного значення</i>						
1	Ботанічний заказник «Драбинівка» (підвищення статусу до загальнодержавного)	120,2	Кобеляцький район, Бутенківська та Золотарівська сільські ради	Клопотання вчителя біології Бутенківської ЗОШ Кобеляцької районної ради Шевеля І.М. до районної ради, 2014	Наявне	Наявні
<i>Місцевого значення</i>						
2	Ландшафтний заказник «Сухівсько-Шенгурівський»	120	Кобеляцький район, Сухівська та Шенгурівська сільські ради	Наявне	Наявне	Наявне
3	Ландшафтний заказник «Нелюбівський»	138	Диканський район, Нелюбівська сільська рада	Наявне	Наявне	Наявне
4	Ландшафтний заказник «Балка Гараганка»	120	Диканський район, Балянська сільська рада	Наявне	Наявне	Наявне
5	Ботанічна пам'ятка природи «Дуб черешчатий»	0,02	Зіньківський район, Пишненська сільська рада	Наявне	Наявне	Наявне
6	Ландшафтний заказник «Дуб Федорівський»	125	Карлівський район, Ланнівська сільська рада	Наявне	Наявне	Наявне
	Разом	623,22				

Рівненська область

Стан природно-заповідного фонду

Природно-заповідний фонд Рівненської області станом на 1 січня 2020 року налічував 317 об'єктів загальною площею **199545,0296 га**. Відсоток заповідності складає **9,95%**.

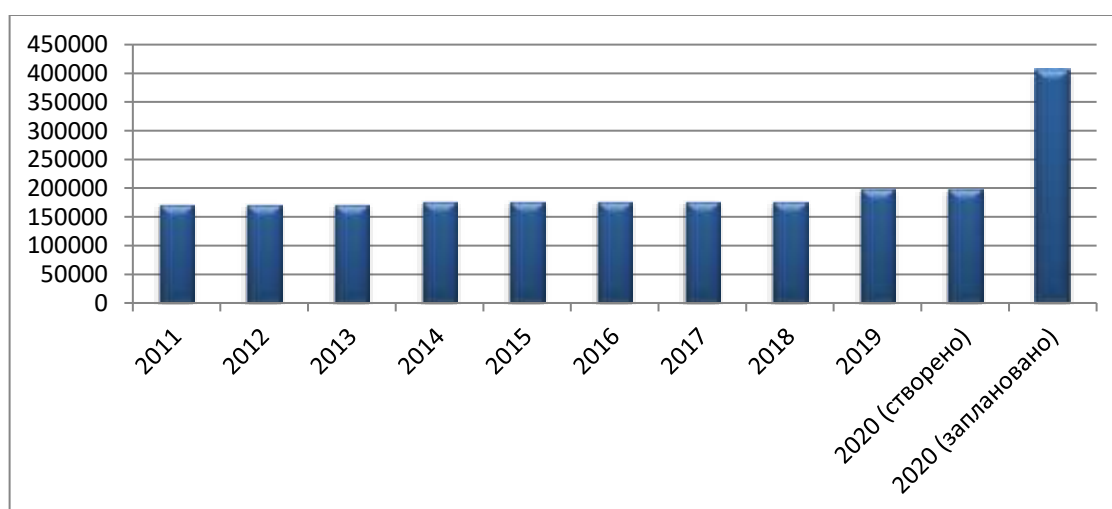
ПЗФ області представляють: Рівненський природний заповідник (площа – 47046,8 га); національні природні парки – 2 (площа – 30767,11 га); регіональні ландшафтні парки – 3 (площа – 58708 га); заказники загальнодержавного значення – 13 (площа – 16720 га) та місцевого значення – 114 (площа – 50764 га); пам'ятки природи загальнодержавного значення – 8 (площа – 420,2 га) та місцевого значення – 63 (площа – 410,7234 га); зоологічний парк загальнодержавного значення – 1 (площа – 11,6 га); дендрологічний парк загальнодержавного значення – 1 (площа – 29,5 га); парки-пам'ятки садово-паркового мистецтва загальнодержавного значення – 2 (площа – 39 га) та місцевого значення – 13 (площа – 137,1962 га); заповідні урочища – 96 (площа – 3328,6 га).

Категорії територій та об'єктів ПЗФ, що відсутні на території області: біосферні заповідники, ботанічні сади.

Індикатори розвитку природно-заповідного фонду

Державною стратегією регіонального розвитку на період до 2020 року, затвердженою постановою Кабінету Міністрів України від 06.08.2014 № 385, було визначено, що площа земель природно-заповідного фонду Рівненської області станом на 1 січня 2020 року має складати **406954,1 га**, або **20,3%** від площі області.

Графік 22 – Багаторічна динаміка змін площі природно-заповідного фонду, га



План створення нових/розширення існуючих територій і об'єктів природно-заповідного фонду на 2021 рік

Інформація відсутня.

Сумська область

Стан природно-заповідного фонду

Природно-заповідний фонд Сумської області станом на 1 січня 2021 року налічував 291 об'єкт загальною площею **178589,3562 га**. Відсоток заповідності складає **7,49%**.

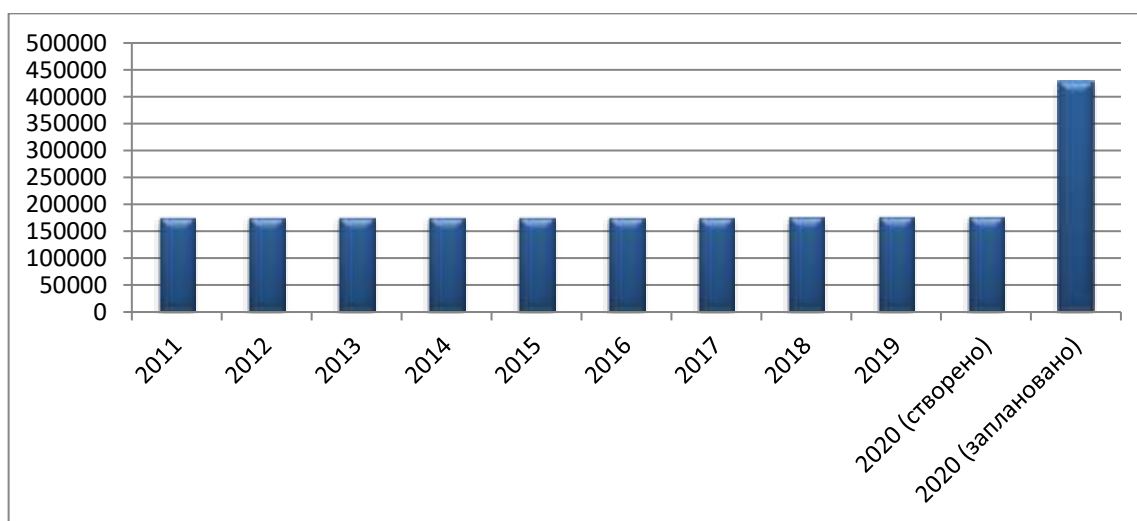
ПЗФ області представляють: природний заповідник «Михайлівська цілина» (площа – 882,9 га); національні природні парки – 2 (площа – 39575,2 га); регіональний ландшафтний парк – 1 (площа – 98857,9 га); заказники загальнодержавного значення – 10 (площа – 17780,3 га) та місцевого значення – 115 (площа – 31534,78 га); пам'ятки природи загальнодержавного значення – 3 (площа – 62,1 га) та місцевого значення – 104 (площа – 190,02 га); ботанічні сади місцевого значення – 3 (площа – 17,04 га); дендрологічні парки загальнодержавного значення – 1 (площа – 21 га) та місцевого значення – 3 (площа – 5,04 га); парки-пам'ятки садово-паркового мистецтва загальнодержавного значення – 2 (площа – 311,66 га) та місцевого значення – 20 (площа – 341,31 га); заповідні урочища – 26 (площа – 369,6 га).

Категорії територій та об'єктів ПЗФ, що відсутні на території області: біосферні заповідники, зоологічні парки.

Індикатори розвитку природно-заповідного фонду

Державною стратегією регіонального розвитку на період до 2020 року, затвердженою постановою Кабінету Міністрів України від 06.08.2014 № 385, було визначено, що площа земель природно-заповідного фонду Сумської області станом на 1 січня 2020 року має складати **429012 га**, або **18%** від площі області.

Графік 23 – Багаторічна динаміка змін площі природно-заповідного фонду, га



План створення нових/розширення існуючих територій і об'єктів природно-заповідного фонду на 2021 рік

Відповідно до інформації, наданої Сумською облдержадміністрацією, у 2021 році заплановано створити 15 об'єктів природно-заповідного фонду загальною площею **547,32 га**, що дозволить збільшити природно-заповідний фонд області на **0,023 %** від площі області.

№	Назва об'єкта	Орієнтовна площа, га	Місце розташування (район сільська рада, лісгосп, квартал тощо)	Наявність клопотання та стан схвалення (дата подання та схвалення)	Наявність наукового обґрунтування/проєкту створення (дата розроблення)	Стан погодження з землевласниками та землекористувачами
<i>Загальнодержавного значення</i>						
1	Ботанічна пам'ятка природи «Яблуня-колонія»	0,05	м. Кролевець, вул. Андріївська, 71	Клопотання Кролевецької районної станції юних натуралістів від 22.12.2017	-	-
<i>Місцевого значення:</i>						
2	Загальногеологічний заказник «Діабазовий»	10,0	Поблизу с. Герасимівка Пустовійтівської сільської ради Роменського району	Клопотання керівника гуртка біологічного відділу КЗ СМР Сумського міського ЦЕНТУМ В.В. Вертеля від 04.11.2019 схвалено Департаментом екології та охорони природних ресурсів 04.11.2019	Проєкт розроблений	-
3	Гідрологічний заказник «Збицьке»	14,6	На східній околиці с. Стецьківка Сумського району	Клопотання сільського голови с. Стецьківка Сумського району І.В. Верніченка від 28.11.2019 схвалено Департаментом екології та охорони природних ресурсів 27.03.2020	Проєкт розроблений	Наявні
4	Ботанічний заказник «Локнянські дуби»	27,4	На околиці с. Дубина Хоминцівської сільської ради Роменського району	Клопотання учителя біології та екології загальноосвітньої школи І-ІІІ ст. № 5 Роменської міської ради В.В.Литовки від 10.07.2020 схвалено Департаментом екології та охорони природних ресурсів 27.07.2020	Проєкт розроблений	-
5	Гідрологічний заказник «Миколаївський»	23,2	На північній околиці с. Миколаївка Сумського району	Клопотання сільського голови с. Миколаївка від 24.01.2020 схвалено Департаментом екології та охорони природних ресурсів 30.04.2020	Проєкт розроблений	Наявне
6	Ландшафтний заказник «Вакалівські схили»	52,3	На південно-західній околиці с. Вакалівщина Битицької сільської ради Сумського району	Клопотання керівника науково-дослідної лабораторії «Моніторингу популяцій тварин та рослин Сумської області» О.В. Говоруна від 22.05.2020 схвалено Департаментом екології та охорони природних ресурсів 22.05.2020	Проєкт розроблений	-
7	Ландшафтний заказник «Деревлянки»	115,2	На південному сході та півдні с. Ярошівка Ярошівської сільської ради	Клопотання гр. Н.В. Івасенко від 30.07.2020 схвалено Департаментом екології та охорони природних ресурсів 31.07.2020	Проєкт розроблений	Наявне

			Роменського району			
8	Ландшафтний заказник «Яснопільський»	31,5	На північний захід і північ від с. Яснопільщина Липоводолинської селищної ради Липоводолинського району	Клопотання молодшого наукового співробітника природного заповідника «Михайлівська цілина» від 30.07.2020 схвалено Департаментом екології та охорони природних ресурсів 31.07.2020	Проект розроблений	Наявне
9	Ботанічний заказник «Крутий яр»	143,7	Між селами Легуші та Чирвине району Липоводолинської селищної ради Липоводолинського району	Клопотання викладача біології та хімії Синівського професійного аграрного ліцею А.І. Стативи від 24.01.2020 схвалено Департаментом екології та охорони природних ресурсів 27.01.2020	Проект розроблений	-
10	Ботанічна пам'ятка природи «Щебрівський»	37,3	Біля північно-західної околиці с. Щебри Глухівського району	Клопотання гр. Зубцової І.В. від 30.07.2020 схвалено Департаментом екології та охорони природних ресурсів 31.07.2020	Проект розроблений	-
11	Ландшафтний заказник «Урочище Курінне»	28,3	Біля східної околиці смт Краснопілля Краснопільського району	Клопотання доцента кафедри екології та ботаніки Сумського національного аграрного університету М.М.Баштового від 30.07.2020 схвалено Департаментом екології та охорони природних ресурсів 31.07.2020	Проект розроблений	-
12	Ландшафтний заказник «Урочище Хутірське»	23,8	Біля східної околиці	Клопотання доцента кафедри екології та ботаніки Сумського національного аграрного університету М.М.Баштового від 30.07.2020 схвалено Департаментом екології та охорони природних ресурсів 31.07.2020	Проект розроблений	-
13	Ландшафтний заказник «Скарбище»	40,0	Біля південно-східної околиці смт Краснопілля Краснопільського району	Клопотання доцента кафедри екології та ботаніки Сумського національного аграрного університету М.М.Баштового від 30.07.2020 схвалено 31.07.2020	Проект розроблений	-
14	Ботанічна пам'ятка природи «Дуб у с. Бездрик»	0,01	Вул. Зарічна, буд. 3, с. Бездрик Сумського району	Клопотання сільського голови с. Бездрик О.В. Маркіна від 24.09.2020 схвалено Департаментом екології та охорони природних ресурсів 25.10.2020	Проект розроблений	-
15	Ботанічна пам'ятка природи «Дуб козака Салова»	0,01	Діл. 22 кв. 10 Глинського лісництва ДП «Роменський держлісгосп»	Клопотання учителя біології та екології загальноосвітньої школи І-ІІІ ст. № 5 Роменської міськради В.В.Литовки від 10.07.2020 схвалено Департаментом екології та охорони природних ресурсів 27.07.2020	Проект розроблений	Наявне
	Разом	547,32				

Тернопільська область

Стан природно-заповідного фонду

Природно-заповідний фонд Тернопільської області станом на 1 січня 2021 року налічував 643 об'єкти. Фактична площа ПЗФ області складає **123349,0732 га**. Відношення площі ПЗФ до площі області становить **8,92 %**.

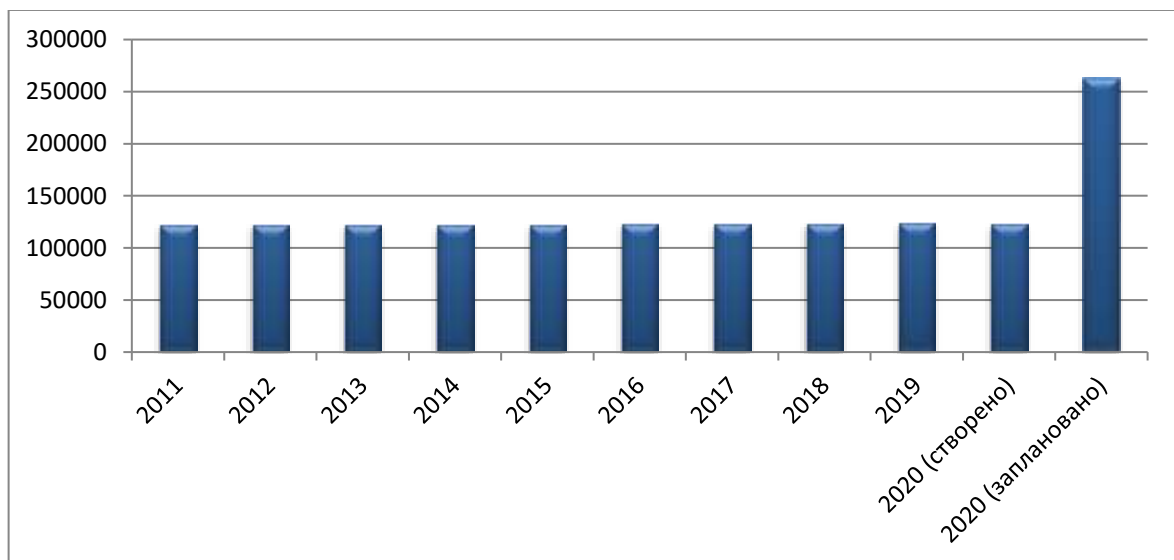
ПЗФ області представляють: природний заповідник «Медобори» (площа – 9516,7 га); національні природні парки – 2 (площа – 18681,48 га); регіональні ландшафтні парки – 3 (площа – 42997 га); заказники загальнодержавного значення – 19 (площа – 11997,58 га) та місцевого значення – 114 (площа – 50034,29 га); пам'ятки природи загальнодержавного значення – 12 (площа – 126,2 га) та місцевого значення – 459 (площа – 1259,5832 га); ботанічні сади загальнодержавного значення – 1 (площа – 200 га) та місцевого значення – 2 (площа – 32,86 га); зоологічний парк місцевого значення – 1 (площа – 10 га); дендрологічні парки загальнодержавного значення – 2 (площа – 74 га) та місцевого значення – 7 (площа – 35,7 га); парки-пам'ятки садово-паркового мистецтва загальнодержавного значення – 4 (площа – 65 га) та місцевого значення – 11 (площа – 55,64 га); заповідні урочища – 5 (площа – 492,2 га).

Категорії територій та об'єктів ПЗФ, що відсутні на території області: біосферні заповідники.

Індикатори розвитку природно-заповідного фонду

Державною стратегією регіонального розвитку на період до 2020 року, затвердженою постановою Кабінету Міністрів України від 06.08.2014 № 385, було визначено, що площа земель природно-заповідного фонду Тернопільської області станом на 1 січня 2020 року має складати **262637 га**, або **19%** від площі області.

Графік 24 – Багаторічна динаміка змін площі природно-заповідного фонду, га



План створення нових/розширення існуючих територій і об'єктів природно-заповідного фонду на 2021 рік

Відповідно до інформації, наданої Тернопільською облдержадміністрацією, у 2021 році заплановано створити 17 об'єктів природно-заповідного фонду загальною площею **940,9587 га**, що дозволить збільшити природно-заповідний фонд області на **0,068%** від площі області.

№	Назва об'єкта	Орієнтовна площа, га	Місце розташування (район сільська рада, лісгосп, квартал тощо)	Наявність клопотання та стан схвалення (дата подання та схвалення)	Наявність наукового обґрунтування/проекту створення (дата розроблення)	Стан погодження з землевласниками та землекористувачами
<i>Загальнодержавного значення</i>						
1	Розширення території національного природного парку «Кременецькі гори» (I етап)	563,6062	Лопушненська сільська (19,1 га), Вишнівецька селищна (41,6 га), Кременецька міська (313,062га), Почаївська міська (189,90 га) територіальні громади	Клопотання національного природного парку «Кременецькі гори» (26.12.2013, 30.06.2015). Схвалено Мінприроди (29.01.2014, 10.07.2015)	Управлінням екології та природних ресурсів облдержадміністрації протягом 2014-2020 років спільно з національним природним парком „Кременецькі гори” здійснено підготовку необхідних документів до проекту зміни меж (розширення) території парку	Кременецькою міською радою рішенням 27.08.2017 № 3864 погодження включення до складу національного природного парку земель площею 121,00 га. Приватним підприємцем Казміруком В.С. 31.03.2014 погоджено включення до складу національного природного парку земельної ділянки площею 14,77 га. ПП АВТ „Вектор” 20.03.2020 погоджено включення до складу національного природного парку земельної ділянки площею 12,7744 га.
	Розширення території національного природного парку «Кременецькі гори» (II етап)	227,8992	Шумська міська (38,9145 га), Кременецька міська (964,29 га), Почаївська міська (28,114 га) міські, Вишнівецька селищна (47,3909 га), Лопушненська сільська (12,00 га) територіальні	Клопотання національного природного парку „Кременецькі гори” від 15.07.2020 № 148, Схвалене Міндовкілля (07.09.2020)	Управлінням екології та природних ресурсів облдержадміністрації спільно з національним природним парком „Кременецькі гори” розпочато підготовку необхідних документів до	-

			громади		проекту зміни меж (розширення) території парку	
2	Комплексна пам'ятка природи „Солонські говди”	102,4	Товстенська селищна територіальна громада	Клопотання Інституту екології Карпат НАН України від 11.11.2020 № 157-1. Перебуває на розгляді Міндовкілля	-	-
Місцевого значення						
3	Ландшафтний заказник «Гуштинка»	25,4	Скала-Подільська селищна територіальна громада, схил східної експозиції долини р. Збруч, поблизу с. Гуштинка	Клопотання національного природного парку «Кременецькі гори» (30.08.2019). Схвалено облдержадміністрацією (2019)	Управлінням екології та природних ресурсів облдержадміністрації протягом 2019 – 2020 років розроблено (упорядковано) проект створення заказника	Скала-Подільською селищною радою рішенням від 11.06.2020 № 2580/55-2020, Борщівською районною радою рішенням від 15.10.2020 № 753 погоджено організацію ландшафтної заказника
4	Ботанічний заказник місцевого «Залужжя»	18,90	Вишнівецька селищна територіальна громада (18,9 га), заплава р. Горинь поблизу с. Лози	Клопотання Кременецького ботанічного саду (13.11.2017). Схвалено управлінням екології та природних ресурсів облдержадміністрації (2017 рік)	Управлінням екології та природних ресурсів облдержадміністрації розробляється проект створення заказника	У зв'язку з утворенням Вишнівецької селищної територіальної громади клопотання про погодження пам'ятки природи буде надіслано на розгляд сесії Вишнівецької селищної ради
5	Карстово-спелеологічний заказник „Западина”	7,0	Борщівська міська територіальна об'єднана громада 97,0 га), урочище „Западина” західніше від с. Сапогів	Клопотання національного природного парку „Дністровський каньйон” (20.04.2020). Схвалено управлінням екології та природних ресурсів облдержадміністрації (2020 рік)	-	-

6	Ботанічна пам'ятка природи місцевого значення «Дідівка»	21,4	Більче-Золотецька сільська територіальна громада, поблизу с. Мушкатівка	Клопотання національного природного парку „Дністровський каньйон” (21.01.2020). Схвалено управлінням екології та природних ресурсів облдержадміністрації (2020 рік)	Управлінням екології та природних ресурсів облдержадміністрації розробляється проєкт створення пам'ятки природи	-
7	Гідрологічний заказник «Під лісом»	22,20	Тернопільський район, Великогаївська сільська рада (до якої приєдналась Дичківська сільська рада)	Клопотання Дичківської сільської ради (26.10.2015). Схвалено департаментом екології та природних ресурсів облдержадміністрації (2015 рік)	Управлінням екології та природних ресурсів облдержадміністрації здійснюється збір та підготовка необхідних документів до проєкту створення заказника	Великогаївською сільською радою рішенням від 24.06.2016 № 135 погоджено організацію заказника. У зв'язку зі зміною складу угідь, що пропонується включити до складу заказника, управлінням екології та природних ресурсів облдержадміністрації листом від 10.02.2017 № 05/345 запропоновано Великогаївській сільській раді внести відповідні зміни до рішення. Рішення не прийнято
8	Гідроогічний заказник місцевого значення „Залозецький став”	227,8621	Залозецька селищна територіальна громада, став у смт Залізці в долині р. Серет	Клопотання Залозецької селищної ради від 27.05.2020 № 287. Схвалено управлінням екології та природних ресурсів обл-	Управлінням екології та природних ресурсів облдержадміністрації протягом 2020 року розроблено (упорядко-	Залозецькою селищною радою рішенням від 15.05.2020 №5, Зборівською районною радою рішенням від 23.04.2020 № 779 погодже-

				держадміністрації (2020 рік)	вано) проєкт створення заказника	но організацію заказника
9	Гідрологічна пам'ятка природи „Черніхівські джерела”	0,15	Збаразька міська територіальна громада, південна околиця с. Черніхівці, біля дороги у межах заплави р. Гнізна	Пропозиція Тернопільського національного педагогічного університету імені Володимира Гнатюка (2008 рік). Схвалено управлінням екології та природних ресурсів облдержадміністрації (2019 рік)	Управлінням екології та природних ресурсів облдержадміністрації розробляється проєкт створення пам'ятки природи	-
10	Комплексна пам'ятка природи «Урочище «Печерки»	1,40	Товстенська селищна територіальна громада, ДП «Бучацьке лісове господарство», Дорогичівське лісництво, кв. 47, вид. 19.	Клопотання національного природного парку «Дністровський каньйон» (26.11.2015). Схвалено департаментом екології та природних ресурсів облдержадміністрації (2015 рік)	Управлінням екології та природних ресурсів облдержадміністрації розробляється проєкт створення пам'ятки природи	ДП «Бучацьке лісове господарство» листом від 29.11.2017 № 800 погодило організацію пам'ятки природи. У зв'язку з утворенням Товстенської селищної територіальної громади клопотання про погодження пам'ятки природи буде надіслано на розгляд сесії Товстенської селищної ради
11	Комплексна пам'ятка природи «Копані»	4,50	Почаївська міська тери-	Клопотання національного природного парку «Кременецькі гори»	Управлінням екології та природних ресурсів	Управлінням екології та природних ресурсів

			торіальна громада, біля с. Старий Тараж	(14.11.2017). Схвалено управлінням екології та природних ресурсів облдержадміністрації (2017 рік)	облдержадміністрації розробляється проект створення пам'ятки природи	облдержадміністрації листом від 05.03.2018 № 05/329 запропоновано Почаївській міській раді погодити організацію пам'ятки природи. Рішення про погодження не прийнято
12	Комплексна пам'ятка природи «Чорні криниці»	5,90	Вишнівецька селищна територіальна громада, заплава р. Горинь поблизу с. Бодаки	Клопотання Кременецького ботанічного саду (13.11.2017). Схвалено управлінням екології та природних ресурсів облдержадміністрації (2017 рік)	Управлінням екології та природних ресурсів облдержадміністрації розробляється проект створення пам'ятки природи	У зв'язку з утворенням Вишнівецької селищної територіальної громади клопотання про погодження пам'ятки природи буде надіслано на розгляд сесії Вишнівецької селищної ради
13	Комплексна пам'ятка природи «Мишківський схил»	32,00	Більче-Золотецька сільська територіальна громада, долини р.Серет, східної експозиції, схил поблизу с. Мишків	Клопотання національного природного парку «Дністровський каньйон» (18.07.2018) Схвалено управлінням екології та природних ресурсів облдержадміністрації (2018 рік)	Управлінням екології та природних ресурсів облдержадміністрації розробляється проект створення пам'ятки природи	У зв'язку з утворенням Більче-Золотецької селищної територіальної громади клопотання про погодження пам'ятки природи буде надіслано на розгляд сесії Більче-Золотецької селищної ради
14	Ботанічна пам'ятка природи «Урочище «Пісочна»	7,40	Більче-Золотецька сільська територіальна громада, схил р. Серет східної експозиції	Пропозиція національного природного парку «Дністровський каньйон» (2016) Схвалено управлінням екології та природних ре-	Управлінням екології та природних ресурсів розробляється проект створення пам'ятки	-

				курсів обл-держадміністрації (2016 рік)	природи	
15	Ботанічна пам'ятка природи «Лозівська зозулинцева ділянка»	0,83	Вишнівецька селищна територіальна громада, заплава р. Горинь поблизу с. Лози	Клопотання Кременецького ботанічного саду (13.11.2017). Схвалено управлінням екології та природних ресурсів облдержадміністрації (2017 рік)	Управлінням екології та природних ресурсів облдержадміністрації розробляється проект створення пам'ятки природи пам'ятки природи	У зв'язку з утворенням Вишнівецької селищної територіальної громади клопотання про погодження пам'ятки природи буде надіслано на розгляд сесії Вишнівецької селищної ради
16	Ботанічна пам'ятка природи «Липи Ірени та Гелени»	0,03	Байковецька сільська територіальна громада, с.Байківці, територія школи	Клопотання Тернопільського комунального інституту післядипломної освіти (15.03.2019). Схвалено облдержадміністрацією (2019)	Управлінням екології та природних ресурсів облдержадміністрації протягом 2019-2020 років розроблено (упорядковано) проект створення пам'ятки природи	Байковецькою загальноосвітньою школою I-II ступенів (21.10.2019). Байковецькою сільською радою рішенням від 31.10.2019 № 1013, Тернопільською районною радою рішенням від 05.03.2020 № 662, погоджено організацію пам'ятки природи
17	Комплексна пам'ятка природи місцевого значення «Останці Подільських Товтр»	15,40	Скалатська міська територіальна громада, фрагмент Товтрової гряди	Клопотання обласної державної адміністрації від 27.08.2019 № 02-5222/15 Схвалено Мінприроди (2019 рік)	Управлінням екології та природних ресурсів облдержадміністрації протягом 2019-2020 років розроблено (упорядковано) проект зміни меж та категорії геологічної пам'ятки природи місцевого значення „Останці Подільських Товтр” Площею 1,0 га	Скалатською міською радою рішенням від 16.03.2020 № 2855 та Підволочиською селищною радою рішенням від 24.09.2020 №400 погоджено зміну меж та категорії
	Разом	940,9587				

Харківська область

Стан природно-заповідного фонду

Природно-заповідний фонд Харківської області станом на 1 січня 2020 року налічував 246 об'єктів загальною площею **74843,5995 га**. Відсоток заповідності складає **2,38%**.

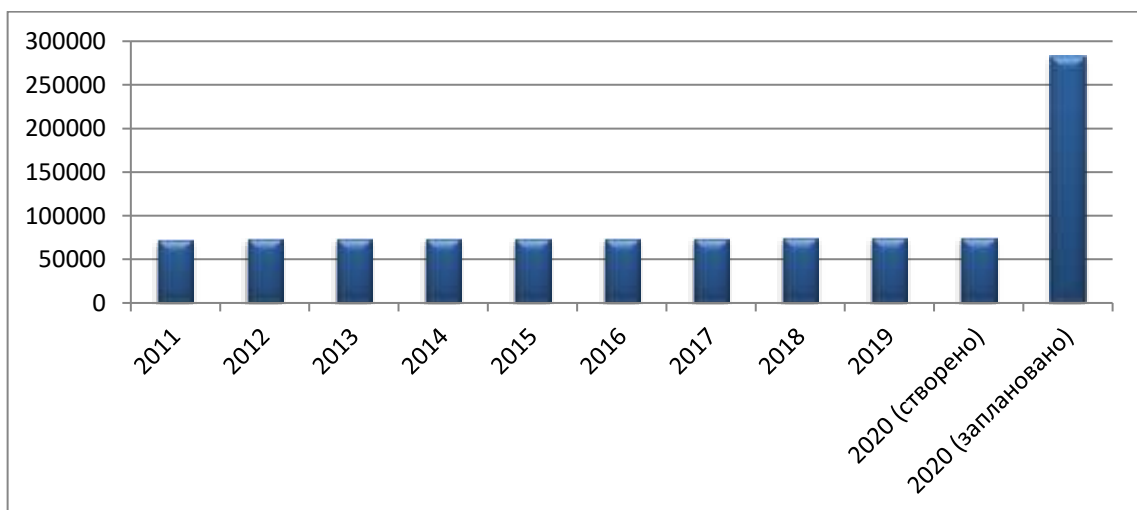
ПЗФ області представляють: національні природні парки – 3 (площа – 22690 га); регіональні ландшафтні парки – 7 (площа – 20544,33 га); заказники загальнодержавного значення – 3 (площа – 1038 га) та місцевого значення – 170 (площа – 37613,8195 га); пам'ятки природи місцевого значення – 44 (площа – 645,9 га); ботанічні сади загальнодержавного значення – 1 (площа – 41,9 га) та місцевого значення – 1 (площа – 13,25 га); зоологічний парк загальнодержавного значення – 1 (площа – 22 га); дендрологічні парки загальнодержавного значення – 1 (площа – 22,8 га) та місцевого значення – 1 (площа – 51,5 га); парки-пам'ятки садово-паркового мистецтва загальнодержавного значення – 4 (площа – 169,9 га) та місцевого значення – 1 (площа – 10,8 га); заповідні урочища – 9 (площа – 2537,2 га).

Категорії територій та об'єктів ПЗФ, що відсутні на території області: природні та біосферні заповідники.

Індикатори розвитку природно-заповідного фонду

Державною стратегією регіонального розвитку на період до 2020 року, затвердженою постановою Кабінету Міністрів України від 06.08.2014 № 385, було визначено, що площа земель природно-заповідного фонду Харківської області станом на 1 січня 2020 року має складати **282735 га**, або **9%** від площі області.

Графік 25 – Багаторічна динаміка змін площі природно-заповідного фонду, га



План створення нових/розширення існуючих територій і об'єктів природно-заповідного фонду на 2021 рік

Інформація відсутня.

Херсонська область

Стан природно-заповідного фонду

Природно-заповідний фонд Херсонської області станом на 1 січня 2021 року налічував 84 об'єкти загальною площею **319315,9841 га**. Відсоток заповідності складає **11,22%**.

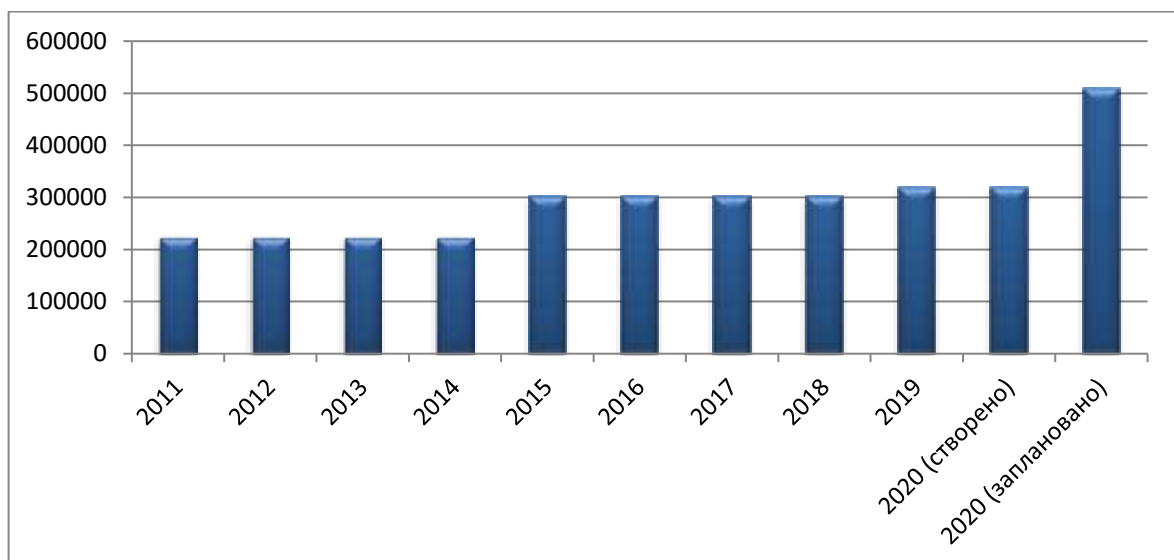
ПЗФ області представляють: біосферні заповідники Чорноморський та Асканія-Нова (площа – 139821,4 га); національні природні парки – 5 (площа – 166692,7441 га); заказники загальнодержавного значення – 8 (площа – 34607 га) та місцевого значення – 15 (площа – 29548,74 га); пам'ятки природи місцевого значення – 30 (площа – 26,1 га); дендрологічний парк загальнодержавного значення – 1 (площа – 167,3 га); парки-пам'ятки садово-паркового мистецтва місцевого значення – 13 (площа – 175 га); заповідні урочища – 10 (площа – 902 га).

Категорії територій та об'єктів ПЗФ, що відсутні на території області: природні заповідники, регіональні ландшафтні парки, ботанічні сади, зоологічні парки.

Індикатори розвитку природно-заповідного фонду

Державною стратегією регіонального розвитку на період до 2020 року, затвердженою постановою Кабінету Міністрів України від 06.08.2014 № 385, було визначено, що площа земель природно-заповідного фонду Херсонської області станом на 1 січня 2020 року має складати **509451,9 га**, або **17,9 %** від площі області.

Графік 26 – Багаторічна динаміка змін площі природно-заповідного фонду, га



План створення нових/розширення існуючих територій і об'єктів природно-заповідного фонду на 2021 рік

Відповідно до інформації, наданої Херсонською облдержадміністрацією, у 2021 році заплановано створити 3 об'єкти природно-заповідного фонду загальною площею **164287,44 га**, що дозволить збільшити природно-заповідний фонд області на **5,77 %** від площі області.

№	Назва об'єкта	Орієнтовна площа, га	Місце розташування (район сільська рада, лісгосп, квартал тощо)	Наявність клопотання та стан схвалення (дата подання та схвалення)	Наявність наукового обґрунтування/проекту створення (дата розроблення)	Стан погодження з землевласниками та землекористувачами
<i>Загальнодержавного значення</i>						
1	Чорноморський біосферний заповідник (розширення території)	723	Буферна зона навколо Солоноозерної ділянки Чорноморського біосферного заповідника, Геройська сільська рада Голопристанського району	Проект «Збереження біорозмаїття в Азово-Чорноморському коридорі» № TF028267UA 2005-2006 від 04 лютого 2019 року; План із створення та розширення території природно-заповідного фонду Херсонської області на 2019 рік від 19 червня 2018 року; Пропозиції щодо Національного плану дій з охорони навколишнього середовища на 2018-2025 роки	-	-
2	Розширення площі національного природного парку «Джарилгацький»	62131	Акваторія Джарилгацької затоки Чорного моря	Клопотання з розширення НПП «Джарилгацький», 2017 рік (направлено до Міністерства енергетики та захисту довкілля України 23 січня 2019 року)	-	-
		12900	Скадовський район, трьохкілометрова смуга акваторії Каркінітської затоки Чорного моря уздовж південної частини о. Джарилгач			
		3	Скадовський район, Каржинські острови			
		61	Скадовський район, Коса Каржинська			
220	Скадовський район, прибережна 500-метрова зона акваторії Джарилгацької затоки Чорного моря, навколо Каржинських островів					
<i>Місцевого значення</i>						

3	Регіональний ландшафтний парк «Гілея» (створення)	88249,44(за плановано) 13801,8 (погоджено станом на 01 січня 2020)	Голопристанський, Каховський, Олешківський район	Клопотання обласної державної адміністрації (лист від 05 грудня 2017 року № 458401/0/17/313); Схвалення клопотання Міністерства екології та природних ресурсів України	-	-
	Разом	164287,44				

Хмельницька область

Стан природно-заповідного фонду

Природно-заповідний фонд Хмельницької області станом на 1 січня 2021 року налічував 536 об'єктів загальною площею **313084,3963 га**. Відсоток заповідності складає **15,18%**.

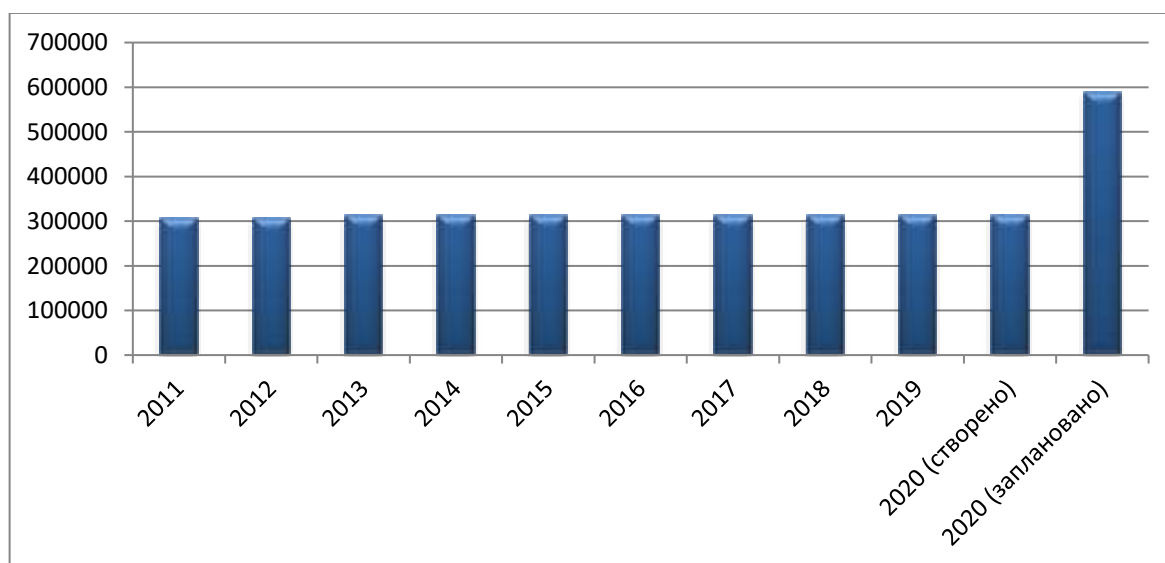
ПЗФ області представляють: національні природні парки «Подільські Товтри» та «Мале Полісся» (площа – 270078,7 га); регіональний ландшафтний парк «Мальованка» (площа – 16915,3 га); заказники загальнодержавного значення – 25 (площа – 9660,8 га) та місцевого значення – 134 (площа – 27972,89 га); пам'ятки природи загальнодержавного значення – 5 (площа – 173,2 га) та місцевого значення – 304 (площа – 1619,2263 га); ботанічні сади загальнодержавного значення – 1 (площа – 17,5 га) та місцевого значення – 1 (площа – 2,21 га); зоологічний парк місцевого значення – 1 (площа – 1,57 га); дендрологічні парки місцевого значення – 6 (площа – 59,61 га); парки-пам'ятки садово-паркового мистецтва загальнодержавного значення – 9 (площа – 204,45 га) та місцевого значення – 27 (площа – 389,55 га); заповідні урочища – 20 (площа – 1538,5 га).

Категорії територій та об'єктів ПЗФ, що відсутні на території області: природні та біосферні заповідники.

Індикатори розвитку природно-заповідного фонду

Державною стратегією регіонального розвитку на період до 2020 року, затвердженою постановою Кабінету Міністрів України від 06.08.2014 № 385, було визначено, що площа земель природно-заповідного фонду Хмельницької області станом на 1 січня 2020 року має складати **588382,5 га**, або **28,5%** від площі області.

Графік 27 – Багаторічна динаміка змін площі природно-заповідного фонду, га



План створення нових/розширення існуючих територій і об'єктів природно-заповідного фонду на 2021 рік

Відповідно до інформації, наданої Хмельницькою облдержадміністрацією у 2021 році заплановано створити 11 об'єктів природно-заповідного фонду загальною площею **70,0** га, що дозволить збільшити природно-заповідний фонд області на **0,0034%** від площі області.

№	Назва об'єкта	Орієнтовна площа, га	Місце розташування (район сільська рада, лісгосп, квартал тощо)	Наявність клопотання та стан схвалення (дата подання та схвалення)	Наявність наукового обґрунтування/проект у створення (дата розроблення)	Стан погодження з землевласниками та землекористувачами
<i>Загальнодержавного значення</i>						
-	-	-	-	-	-	-
<i>Місцевого значення</i>						
1	Гідрологічний заказник «Крачківський»	8,0	Заплава р. Південний Буг між селами Крачки та Новоленськ Волочиського району	-	-	-
2	Гідрологічний заказник «Новоленський»	68,0	На північ від с. Новоленськ на березі р. Південний Буг Волочиського району	-	-	-
3	Ландшафтний заказник	71,7	В урочищі «Креміна» Городоцького району	-	-	-
4	Ботанічний заказник	85,5	В урочищі «Максими» (ліс) Городоцького району	-	-	-
5	Ландшафтний заказник «Урочище «Летавська»	37,8	За 2 км на захід від с. Грицьків Городоцького району	-	-	-
6	Заказник «Деражнянський»	112,8	Південно-західна частина м. Деражня Деражнянського району	-	-	-
7	Гідрологічний заказник	40,2	Біля с. Маниківці Деражнянського району	-	-	-
8	Лісовий заказник	83,0	Деражнянський район	-	-	-
9	Ботанічний заказник «Буковий»	3,1	Сковородецьке лісництво кв. 14 вид. 17 Старокостянтинівського району	-	-	-
10	Ботанічна пам'ятка природи «Сосна орна»	3,7	Сковородецьке лісництво кв. 7, 8 вид. 1 Старокостянтинівського району	-	-	-
11	Ботанічна пам'ятка природи «Горіх чорний»	5,1	Сковородецьке лісництво кв. 10 вид. 5 Старокостянтинівського району	-	-	-
	Разом	70,0				

Черкаська область

Стан природно-заповідного фонду

Станом на 1 січня 2021 року природно-заповідний фонд Черкаської області налічує 561 заповідний об'єкт загальною площею **64746,0785** га, що становить **3,10%** від площі області.

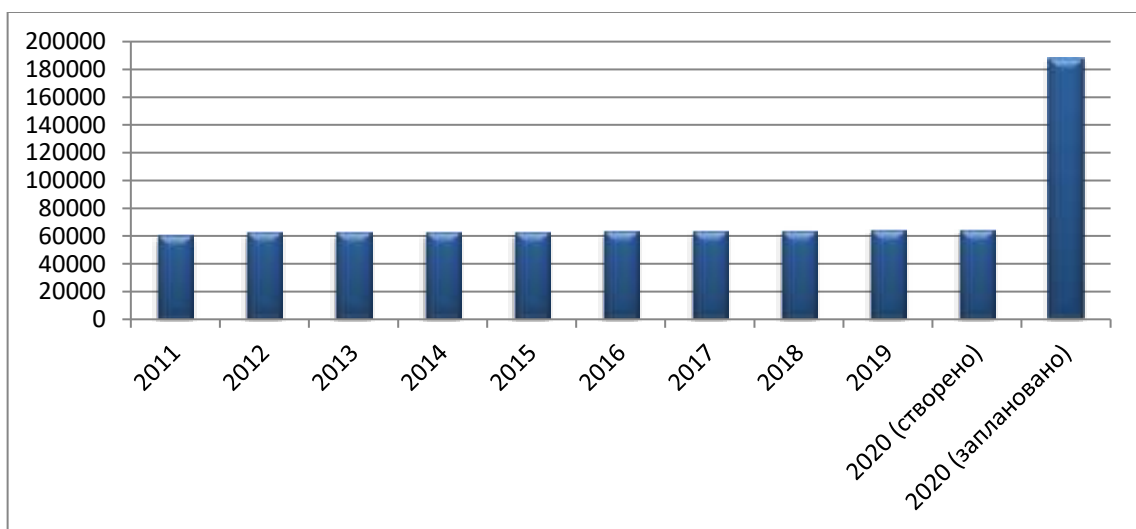
ПЗФ області представляють: Канівський природний заповідник (площа – 8634,88 га); національні природні парки – 2 (площа – 11227,23 га); регіональний ландшафтний парк – 1 (площа – 5562,5 га); заказники загальнодержавного значення – 5 (площа – 14324,71 га) та місцевого значення – 235 (площа – 28960,9663 га); пам'ятки природи загальнодержавного значення – 6 (площа – 1166 га) та місцевого значення – 192 (площа – 721,405 га); зоологічний парк загальнодержавного значення – 1 (площа – 4,37 га); дендрологічний парк «Софіївка» загальнодержавного значення (площа – 179,18 га); парки-пам'ятки садово-паркового мистецтва загальнодержавного значення – 6 (площа – 689,48 га) та місцевого значення – 60 (площа – 729,5272 га); заповідні урочища – 52 (площа – 3743,09 га).

Категорії територій та об'єктів ПЗФ, що відсутні на території області: біосферні заповідники, ботанічні сади.

Індикатори розвитку природно-заповідного фонду

Державною стратегією регіонального розвитку на період до 2020 року, затвердженою постановою Кабінету Міністрів України від 06.08.2014 № 385, було визначено, що площа земель природно-заповідного фонду Черкаської області станом на 1 січня 2020 року має складати **188100 га**, або **9%** від площі області.

Графік 28 – Багаторічна динаміка змін площі природно-заповідного фонду, га



План створення нових/розширення існуючих територій і об'єктів природно-заповідного фонду на 2021 рік

Відповідно до інформації, наданої Черкаською облдержадміністрацією, у 2021 році заплановано створити 9 об'єктів природно-заповідного фонду загальною площею **7019,817 га**, що дозволить збільшити природно-заповідний фонд області на **0,336%** від площі області.

№	Назва об'єкта	Орієнтовна площа, га	Місце розташування (район сільська рада, лісгосп, квартал тощо)	Наявність клопотання та стан схвалення (дата подання та схвалення)	Наявність наукового обґрунтування/проекту створення (дата розроблення)	Стан погодження з землевласниками та землекористувачами
<i>Загальнодержавного значення</i>						
1	Національний природний парк «Холодний Яр»	6833,5071	Черкаський район	Клопотання Черкаського національного університету ім. Б.Хмельницького від 18.09.2014 № 1338/01-11 про необхідність створення національного природного парку «Холодний Яр» схвалене Мінприроди України (лист від 16.10.2014 № 5/3-9/12577-14)	-	Клопотання погоджене: Черкаським обласним управлінням лісового та мисливського господарства, ДП „Кам'янське лісове господарство“, Головним управлінням Держгеокадастру у Черкаській області, управлінням культури та охорони культурної спадщини обласної державної адміністрації, Черкаською обласною державною адміністрацією
<i>Місцевого значення</i>						
2	Ландшафтний заказник Дзензелівський	80,7	с. Дзензелівка (за межами населеного пункту) Уманського району	Клопотання Дзензелівської сільської ради від 20.10.2020 № 472	Проект створення підготовлено Управлінням екології та природних ресурсів ОДА 05.11.2020	-
3	Ландшафтний заказник "Тясминські краєвиди"	30	с. Степанки (за межами населеного пункту) Черкаського району	Клопотання Степанківської сільської ради від 20.10.2020 № 472	Проект створення підготовлено Управлінням екології та природних ресурсів Черкаської ОДА 05.11.2020	Погоджено рішенням Степанківської сільської ради від 18.08.2020 № 49-36/VII
4	Гідрологічний заказник "Сільський"	18,5	с. Стецівка Звенигородського району	Клопотання Стецівської сільської ради від 11.11.2020 № 47/02-20/12	Проект створення підготовлено Управлінням екології та	-

					природних ресурсів Черкаської ОДА 18.11.2020	
5	Ботанічний заказник "Мар'янівський"	51	кв. 35 вид. 1-6 Яблунівського лісництва ДП "Лисянське лісове господарство"	-	-	-
6	Парк-пам'ятка саово- паркового мистецтва "Мала Софіївка"	4,3	с. Косенівка Дмитрушківської сільської ради Уманського району	-	-	-
7	Парк-пам'ятка саово- паркового мистецтва "Парк "Надія"	1,0	с. Подільське, вул. Шевченка, 62 Золотоніського району	-	-	-
8	Парк-пам'ятка саово- паркового мистецтва "Пам'ять"	із 0,7 до 1,4	м. Черкаси, вулиці Карбишева та Канівська	Клопотання Черкаської міської ради від 08.02.2019 № 533-01-4	-	Погоджено рішенням Черкаської міської ради від 24.01.2019 № 2- 3750/VII
9	Ботанічна пам'ятка природи "Віковий дуб імені Назара Стодоли"	0,1	м. Чигирин	Клопотання ДУ "Інститут еволюційної екології НАН України" від 16.08.2018 № 127	-	-
	Разом	7019,817				

Чернівецька область

Стан природно-заповідного фонду

Природно-заповідний фонд Чернівецької області станом на 1 січня 2021 року налічував 331 об'єкт загальною площею **103598,45 га**. Відсоток заповідності складає **12,80%**.

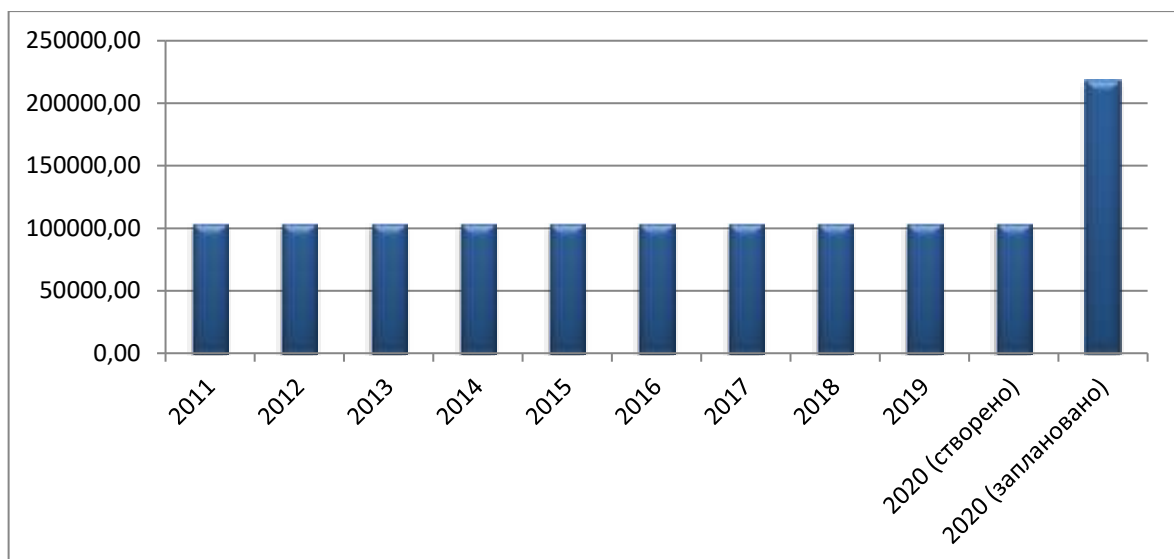
ПЗФ області представляють: національні природні парки – 3 (площа – 27801,6 га); регіональні ландшафтні парки – 2 (площа – 36473,3 га); заказники загальнодержавного значення – 10 (площа – 1261,8 га) та місцевого значення – 47 (площа – 42875,1 га); пам'ятки природи загальнодержавного значення – 9 (площа – 176,4 га) та місцевого значення – 175 (площа – 606,75 га); ботанічний сад загальнодержавного значення – 1 (площа – 3,5 га); дендрологічні парки загальнодержавного значення – 2 (площа – 22,3 га) та місцевого значення – 4 (площа – 41,2 га); парки-пам'ятки садово-паркового мистецтва місцевого значення – 40 (площа – 243,9 га); заповідні урочища – 38 (площа – 1072,5 га).

Категорії територій та об'єктів ПЗФ, що відсутні на території області: природні та біосферні заповідники, зоологічні парки.

Індикатори розвитку природно-заповідного фонду

Державною стратегією регіонального розвитку на період до 2020 року, затвердженою постановою Кабінету Міністрів України від 06.08.2014 № 385, було визначено, що площа земель природно-заповідного фонду Чернівецької області станом на 1 січня 2020 року має складати **218619 га**, або **27%** від площі області.

Графік 29 – Багаторічна динаміка змін площі природно-заповідного фонду, га



План створення нових/розширення існуючих територій і об'єктів природно-заповідного фонду на 2021 рік

Відповідно до інформації, наданої Чернівецькою облдержадміністрацією, у 2021 році заплановано створити 21 об'єктів природно-заповідного фонду загальною площею **862,74 га**, що дозволить збільшити природно-заповідний фонд області на **0,1 %** від площі області.

№	Назва об'єкта	Орієнтовна площа, га	Місце розташування (район сільська рада, лісгосп, квартал тощо)	Наявність клопотання та стан схвалення (дата подання та схвалення)	Наявність наукового обґрунтування/проект у створення (дата розроблення)	Стан погодження з землевласниками та землекористувачами
<i>Загальнодержавного значення</i>						
1	НПП «Вижницький»	131,0	Чернівецька область, Вижницький район	Клопотання схвалене Мінприроди від 01.09.2017 № 5/4.1-8/7631-17	Наявне	Наявне
<i>Місцевого значення</i>						
2	Парк «Центральний»	2,5	смт Глибока Чернівецька обл.	У стадії розробки	У стадії погодження	-
3	Парк «Чагорський»	1,34	с. Чагор, Глибоцький р-н	У стадії розробки	У стадії погодження	-
4	Пралісова пам'ятка природи «Глигульська»	20,0	ДП «Берегометське ЛІМГ» Лопушлянське лісництво	Наявне	Наявний	Наявне
5	Пралісова пам'ятка природи «Малозварашська»	27,5	ДП «Берегометське ЛІМГ» Лопушлянське лісництво	Наявне	Наявний	Наявне
6	Пралісова пам'ятка природи «Сеговська»	43,6	ДП «Берегометське ЛІМГ» Мигівське лісництво	Наявне	Наявний	Наявне
7	Пралісова пам'ятка природи «Росохацька»	32,1	ДП «Берегометське ЛІМГ» Мигівське лісництво	Наявне	Наявний	Наявне
8	Пралісова пам'ятка природи «Ліс над Гуком»	31,4	ДП «Берегометське ЛІМГ» Чемернарське лісництво	Наявне	Наявний	Наявне
9	Пралісова пам'ятка природи «Томнатиківський ліс»	32,1	ДП «Берегометське ЛІМГ» Чемернарське лісництво	Наявне	Наявний	Наявне
10	Пралісова пам'ятка природи «Чемернарський ліс»	35,5	ДП «Берегометське ЛІМГ» Чемернарське лісництво	Наявне	Наявний	Наявне
11	Пралісова пам'ятка природи «Чиохельська»	32,8	ДП «Берегометське ЛІМГ» Долішньошепітське лісництво	Наявне	Наявний	Наявне
12	Пралісова пам'ятка природи	37,8	ДП «Берегометське ЛІМГ»	Наявне	Наявний	Наявне

	«Гірсько-Кутська»		Гірсько-Кутське лісництво			
13	Пралісова пам'ятка природи «Фальківська»	28,6	ДП «Берегометське ЛМГ» Фальківське лісництво	Наявне	Наявний	Наявне
14	Пралісова пам'ятка природи «Палтин»	31,9	ДП «Сторожинцьке ЛГ» Красноільське лісництво	Наявне	Наявний	Наявне
15	Пралісова пам'ятка природи «Буково»	37,4	ДП «Сторожинцьке ЛГ» Лаурське лісництво	Наявне	Наявний	Наявне
16	Пралісова пам'ятка природи «Чолдан»	44,7	ДП «Сторожинцьке ЛГ» Красноільське лісництво	Наявне	Наявний	Наявне
17	Пралісова пам'ятка природи «Гільчанська»	68,1	ДП «Сторожинцьке ЛГ» Гільчанське лісництво	Наявне	Наявний	Наявне
18	Пралісова пам'ятка природи «Цолан»	62,5	ДП «Сторожинцьке ЛГ» Красноільське лісництво	Наявне	Наявний	Наявне
19	Пралісова пам'ятка природи «Лунка»	106,0	ДП «Сторожинцьке ЛГ» Красноільське лісництво	Наявне	Наявний	Наявне
20	Пралісова пам'ятка природи «Фалькауци»	21,5	ДП «Сторожинцьке ЛГ» Лаурське лісництво	Наявне	Наявний	Наявне
21	Пралісова пам'ятка природи «Занога»	34,4	ДП «Сторожинцьке ЛГ» Красноільське лісництво	Наявне	Наявний	Наявне
	Разом	862,74				

Чернігівська область

Стан природно-заповідного фонду

Природно-заповідний фонд Чернігівської області станом на 1 січня 2021 року налічував 674 об'єктів загальною площею **250720,2944 га**. Відсоток заповідності складає **7,86%**.

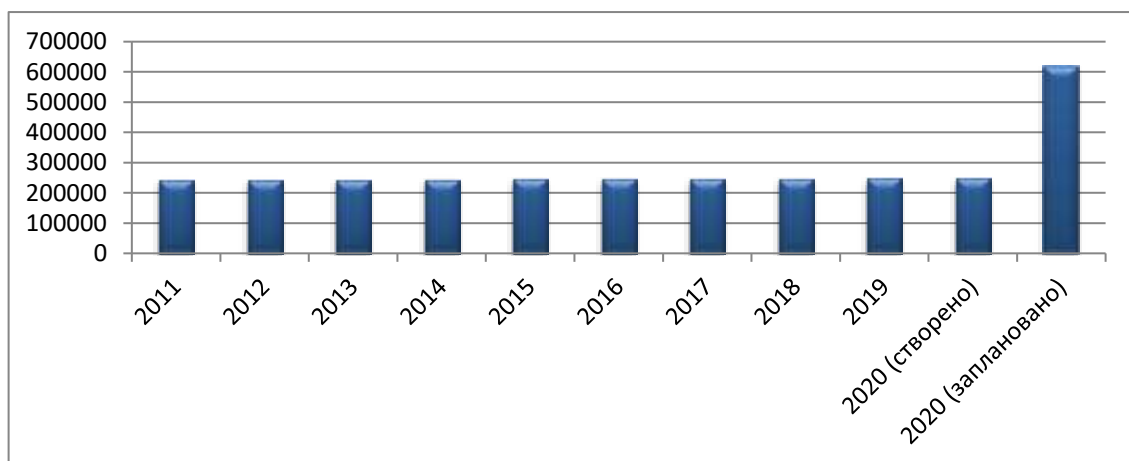
ПЗФ області представляють: національні природні парки – 3 (площа – 41988,5 га); регіональні ландшафтні парки – 3 (площа – 85045,3491 га); заказники загальнодержавного значення – 12 (площа – 10421,68 га) та місцевого значення – 443 (площа – 105713,5013 га); пам'ятки природи загальнодержавного значення – 7 (площа – 297 га) та місцевого значення – 132 (площа – 562,39 га); зоологічний парк загальнодержавного значення – 1 (площа – 9 га); дендрологічні парки загальнодержавного значення – 1 (площа – 204,7 га) та місцевого значення – 1 (площа – 11,9 га); парки-пам'ятки садово-паркового мистецтва загальнодержавного значення – 1 (площа – 40 га) та місцевого значення – 18 (площа – 332,9 га); заповідні урочища – 52 (площа – 17546,26 га).

Категорії територій та об'єктів ПЗФ, що відсутні на території області: природні та біосферні заповідники, ботанічні сади.

Індикатори розвитку природно-заповідного фонду

Державною стратегією регіонального розвитку на період до 2020 року, затвердженою постановою Кабінету Міністрів України від 06.08.2014 № 385, було визначено, що площа земель природно-заповідного фонду Чернігівської області станом на 1 січня 2020 року має складати **618181 га**, або **19,4%** від площі області.

Графік 30 – Багаторічна динаміка змін площі природно-заповідного фонду, га



План створення нових/розширення існуючих територій і об'єктів природно-заповідного фонду на 2021 рік

Відповідно до інформації, наданої Чернігівською облдержадміністрацією, у 2021 році заплановано створити 3 об'єкти природно-заповідного фонду загальною площею **82,7 га**, що дозволить збільшити природно-заповідний фонд області на **0,0026 %** від площі області.

№	Назва об'єкта	Орієнтовна площа, га	Місце розташування (район сільська рада, лісгосп, квартал тощо)	Наявність клопотання та стан схвалення (дата подання та схвалення)	Наявність наукового обґрунтування/проекту створення (дата розроблення)	Стан погодження з землевласниками та землекористувачами
<i>Загальнодержавного значення</i>						
1	Ічнянський НПП	-	Ічнянський р-н	-	-	-
<i>Місцевого значення</i>						
2	Ландшафтний заказник «Потаманський»	47,7	Сосницький р-н (Сосницька ОТГ)	Клопотання подано Сосницькою селищною радою 30.06.2020/ схвалене Департаментом екології та природних ресурсів ОДА	Наявний	Наявне
3	Гідрологічний заказник «Болото Тупичівське»	35,0	Північ с. Тупичів Городнянського р-ну (Тупичівська ОТГ)	Клопотання подано викладачем кафедри екології та охорони природи національного університету «Чернігівський колегіум» ім. Т.Г. Шевченка 30.08.2020/ схвалене Департаментом екології та природних ресурсів ОДА	Наявний	Наявне
	Разом	82,7				

м. Київ

Стан природно-заповідного фонду

Природно-заповідний фонд м. Києва станом на 1 січня 2021 року налічував 208 об'єктів загальною площею **21148,79 га**. Відсоток заповідності складає **25,30%**.

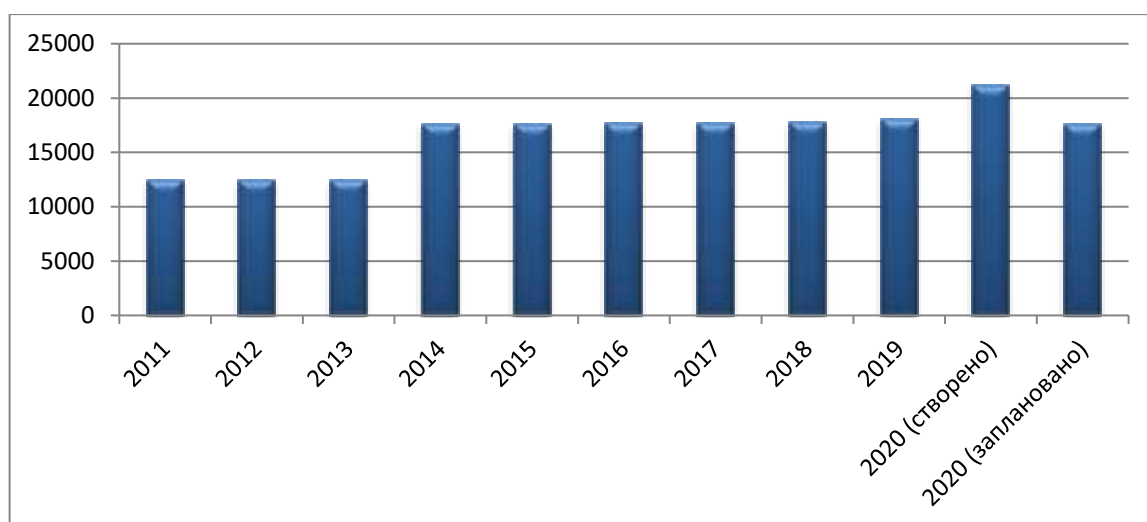
ПЗФ області представляють: національний природний парк «Голосіївський» (площа – 10988,14 га); регіональні ландшафтні парки – 4 (площа – 2651,6 га); заказники загальнодержавного значення – 1 (площа – 1110,2 га) та місцевого значення – 33 (площа – 8211,23 га); пам'ятки природи загальнодержавного значення – 1 (площа – 30 га) та місцевого значення – 139 (площа – 150,95 га); ботанічні сади загальнодержавного значення – 3 (площа – 205,7 га); зоологічний парк загальнодержавного значення – 1 (площа – 39,5 га); дендрологічні парки загальнодержавного значення – 1 (площа – 6,5) та місцевого значення – 1 (площа – 13,7); парки-пам'ятки садово-паркового мистецтва загальнодержавного значення – 9 (площа – 1931,73) та місцевого значення – 14 (площа – 204,64).

Категорії територій та об'єктів ПЗФ, що відсутні на території області: природні та біосферні заповідники, заповідні урочища.

Індикатори розвитку природно-заповідного фонду

Державною стратегією регіонального розвитку на період до 2020 року, затвердженою постановою Кабінету Міністрів України від 06.08.2014 № 385, було визначено, що площа земель природно-заповідного фонду м. Києва станом на 1 січня 2020 року має складати **17619 га**, або **21%** від площі міста.

Графік 31 – Багаторічна динаміка змін площі природно-заповідного фонду, га



План створення нових/розширення існуючих територій і об'єктів природно-заповідного фонду на 2021 рік

Інформація відсутня.

м. Севастополь
(тимчасово окупований Російською Федерацією)

Стан природно-заповідного фонду

Природно-заповідний фонд м.Севастополь станом на 1 січня 2020 року налічував 12 об'єктів загальною площею **26241,02 га**. Відсоток заповідності складає **30,37%**.

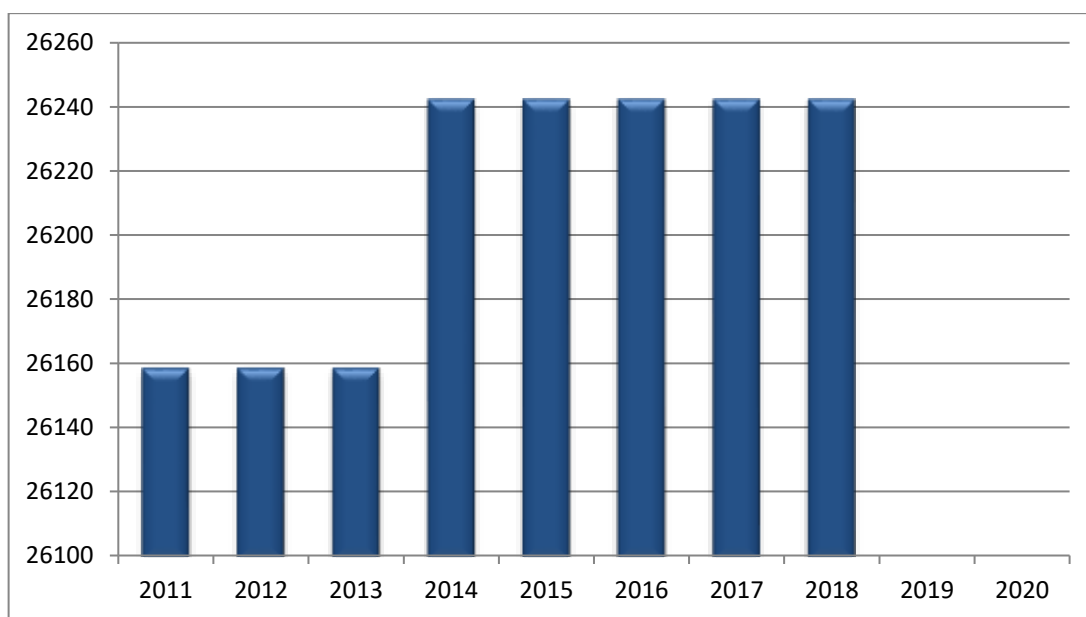
ПЗФ області представляють: регіональний ландшафтний парк – 1 (площа– 83,9 га); заказники загальнодержавного значення – 4 (площа – 25689,9 га); пам'ятки природи місцевого значення – 6 (площа – 448,78 га); заповідне урочище – 1 (площа – 18, 44 га).

Категорії територій та об'єктів ПЗФ, що відсутні на території області: природні та біосферні заповідники, національні природні парки, ботанічні сади, зоологічні та дендрологічні парки, парки-пам'ятки садово-паркового мистецтва.

Індикатори розвитку природно-заповідного фонду

Інформація відсутня.

Графік 32 – Багаторічна динаміка змін площі природно-заповідного фонду, га



План створення нових/розширення існуючих територій і об'єктів природно-заповідного фонду на 2021 рік

Інформація відсутня.